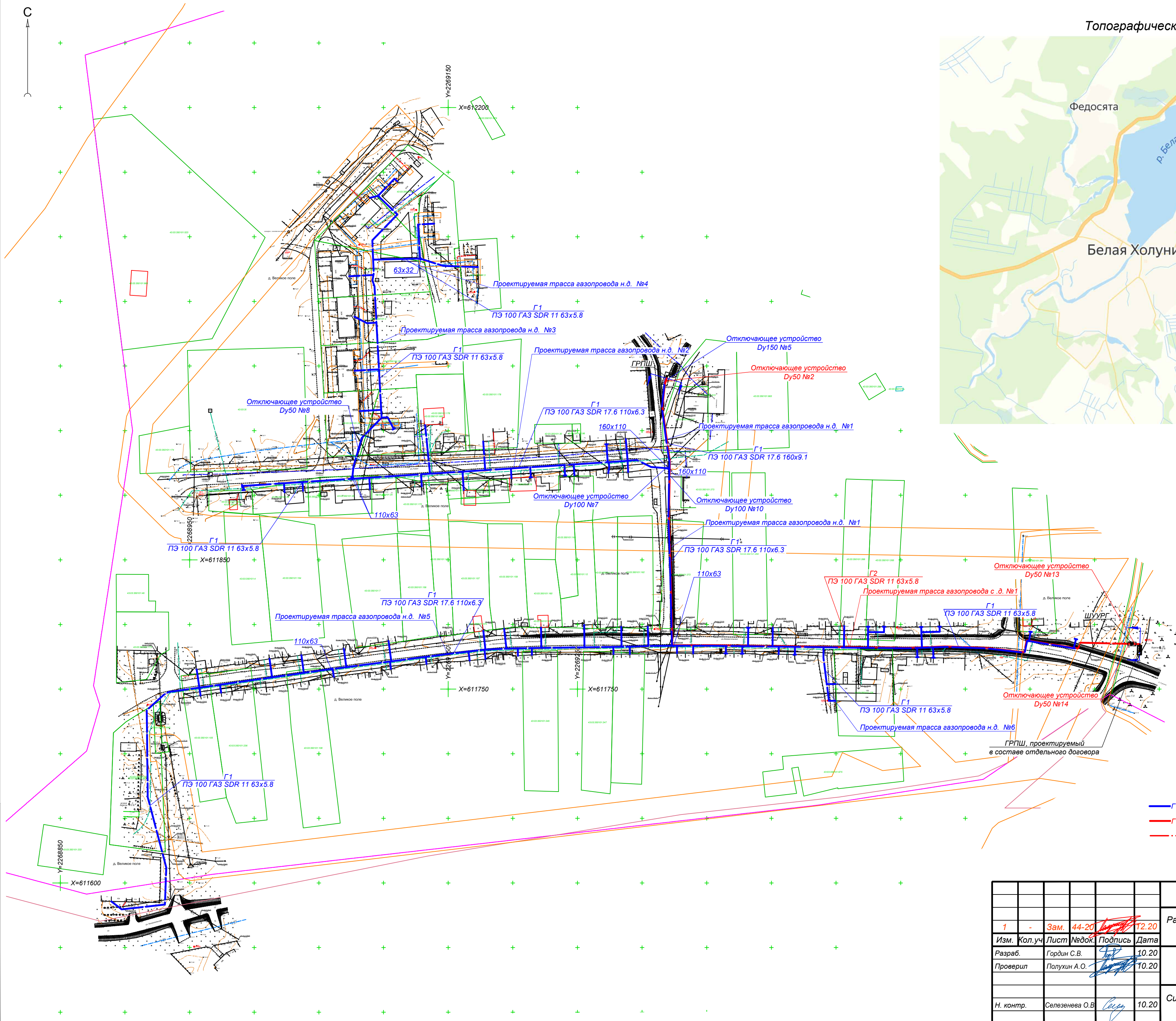


Топографическая карта-схема М1:50000



Условные обозначения:

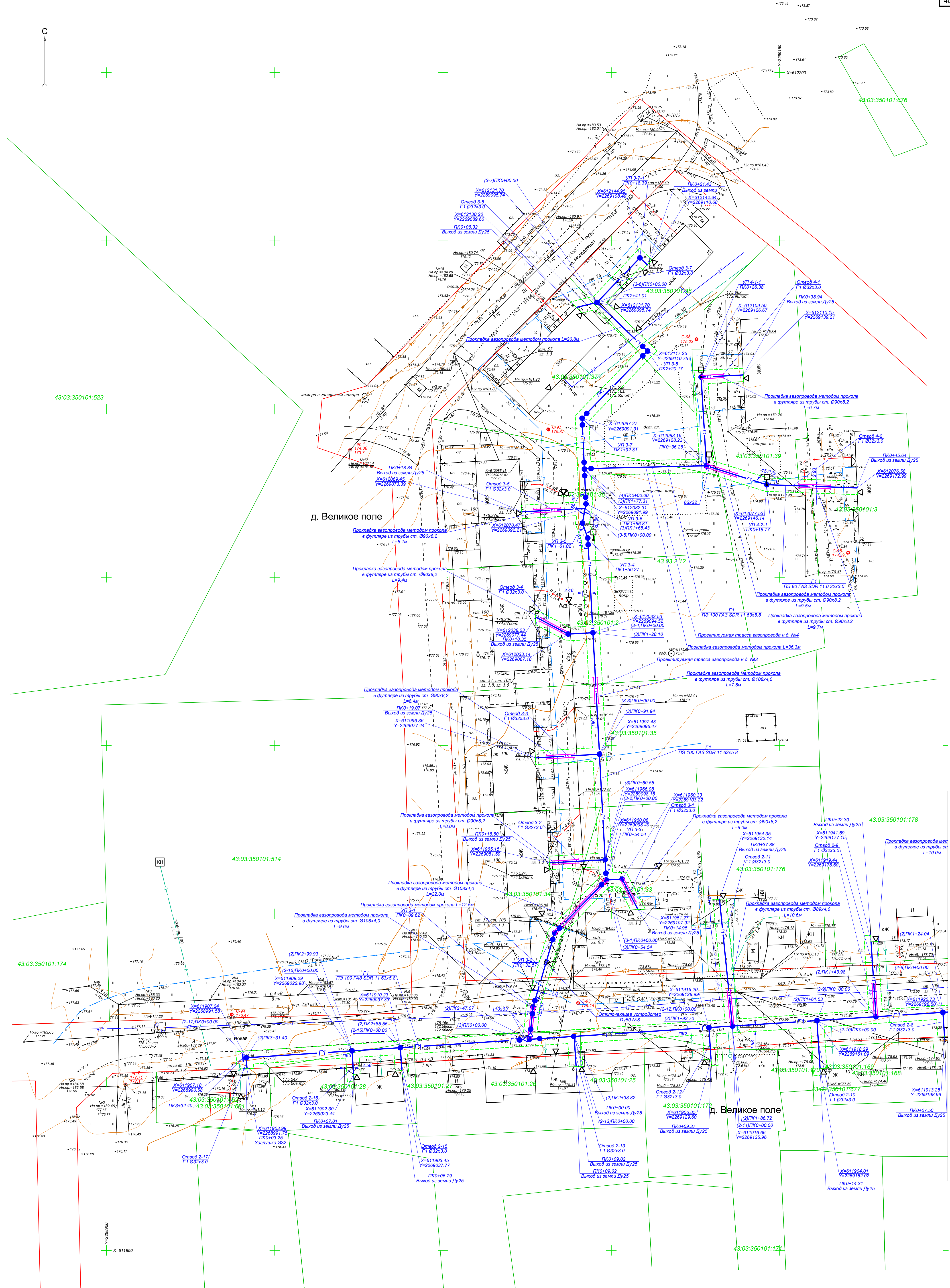
- Г1 — проектируемая трасса газопровода низкого давления
- Г2 — проектируемая трасса газопровода среднего давления
- - - граница д. Великое Поле

Име. № подл. Подл. и дата. Взам. инв. №

<b>КВП-20-021-ППО</b>					
Распределительный газопровод в д. Великое Поле Белохолуницкого района Кировской области					
1	-	Зам.	44-20		10.20
Изм.	Кол.уч.	Лист	№док.	Подпись	Дата
Разраб.		Гордин С.В.			10.20
Проверил		Полухин А.О.			10.20
		Стадия	Лист	Листов	
		П	1		
Н. контр.		Селезнева О.В.			10.20
Ситуационный план. Топографическая карта-схема					
ООО "Институт "Кировводпроект"					







д. Великое поле

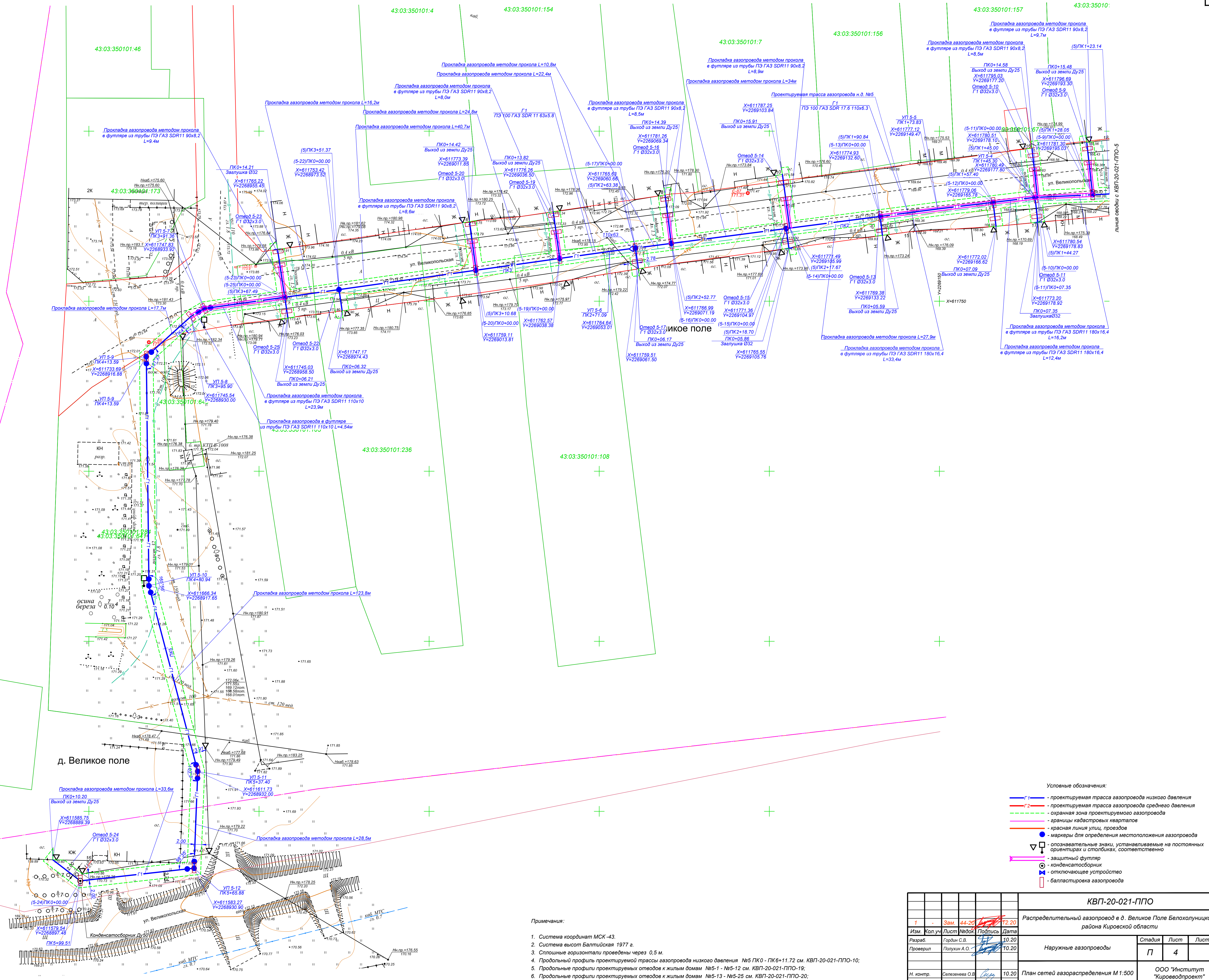
д. Великое поле

- Примечания:
1. Система координат МСК -43.
  2. Система высот Балтийская 1977 г.
  3. Сплошные горизонталы проведены через 0,5 м.
  4. Продольный профиль проектируемой трассы газопровода низкого давления №2 ПК0 - ПК3+32.40 см. КВП-20-021-ППО-7;
  5. Продольный профиль проектируемой трассы газопровода низкого давления №3 ПК0 - ПК2+41.02 см. КВП-20-021-ППО-8;
  6. Продольный профиль проектируемой трассы газопровода низкого давления №4 ПК0 - ПК0+36.26 см. КВП-20-021-ППО-9;
  7. Продольные профили проектируемых отводов к жилым домам №2-1 - №2-9 см. КВП-20-021-ППО-15;
  8. Продольные профили проектируемых отводов к жилым домам №2-10 - №2-17 см. КВП-20-021-ППО-16;
  9. Продольные профили проектируемых отводов к жилым домам №3-1 - №3-7 см. КВП-20-021-ППО-17;
  10. Продольные профили проектируемых отводов к жилым домам №4-1, 4-2, 6-1, 6-2 см. КВП-20-021-ППО-18;

- Условные обозначения:
- проектируемая трасса газопровода низкого давления
  - проектируемая трасса газопровода среднего давления
  - охранная зона проектируемого газопровода
  - границы кадастровых кварталов
  - красная линия улиц, проездов
  - — маркеры для определения местоположения газопровода
  - — опознавательные знаки, устанавливаемые на постоянных ориентирах и столбах, соответственно
  - защитный футляр
  - — конденсатосборник
  - отключающее устройство
  - балластировка газопровода

КВП-20-021-ППО			
Распределительный газопровод в д. Великое Поле Белохолуницкого района Кировской области			
Изм.	Зам.	44-20	12.20
Разработчик	Гардин С.В.	10.20	
Проверил	Полухин А.О.	10.20	
Н. контр.	Селезнева О.В.	10.20	
Наружные газопроводы			Стадия Лист Листов
			П 3
План сетей газораспределения М 1:500			ООО "Институт "Кировпроект"
Формат А1			





д. Великое поле

- Условные обозначения:
- G1 - проектируемая трасса газопровода низкого давления
  - G2 - проектируемая трасса газопровода среднего давления
  - - охранная зона проектируемого газопровода
  - - границы кадастровых кварталов
  - - красная линия улиц, проездов
  - - маркеры для определения местоположения газопровода
  - ▽ - опознавательные знаки, устанавливаемые на постоянных ориентирах и столбах, соответственно
  - - защитный футляр
  - - конденсатосборник
  - ⊗ - отключающее устройство
  - ▭ - балластировка газопровода

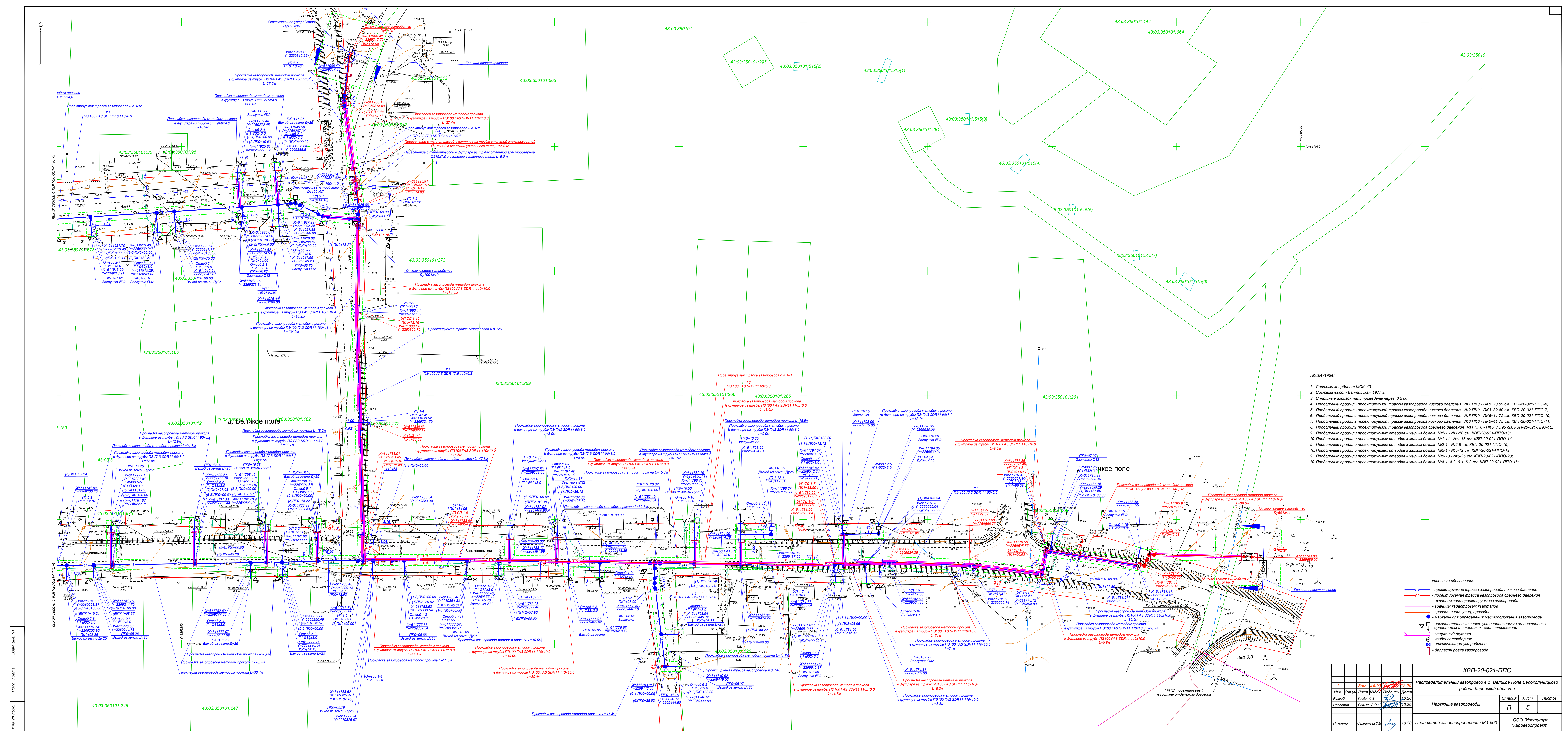
Примечания:

1. Система координат МСК - 43.
2. Система высот Балтийская 1977 г.
3. Сплошные горизонталы проведены через 0,5 м.
4. Продольный профиль проектируемой трассы газопровода низкого давления №5 ПК0 - ПК6+11.72 см. КВП-20-021-ППО-10;
5. Продольные профили проектируемых отводок к жилым домам №5-1 - №5-12 см. КВП-20-021-ППО-19;
6. Продольные профили проектируемых отводок к жилым домам №5-13 - №5-25 см. КВП-20-021-ППО-20;

		<b>КВП-20-021-ППО</b>			
		Распределительный газопровод в д. Великое Поле Белохолуницкого района Кировской области			
Изм.	Кол.уч.	Лист	Неодоб.	Подпись	Дата
Разраб.	Горьин С.В.	44-20			10.20
Проверил	Полухин А.О.				10.20
		Наружные газопроводы		Стадия	Лист
				П	4
		План сетей газораспределения М 1:500			ООО "Институт "Кировводпроект"
Н. контр.	Селезнева О.В.				10.20

Имя № подл.      Лист № подл.      Взам. Инв. №      Дата





- Условные обозначения:
- проектируемая трасса газопровода низкого давления
  - проектируемая трасса газопровода среднего давления
  - окладная зона проектируемого газопровода
  - границы насаждений
  - красная линия улиц, проездов
  - — маркеры для определения местоположения газопровода
  - — опознавательные знаки, устанавливаемые на постоянных ориентирах и столбах, соответственно
  - — защитный футер
  - — комбинатории
  - — отключающее устройство
  - — балластное устройство

KVР-20-021-ППО					
Распределительный газопровод в д. Великое Поле Белокалицкого района Кировской области					
Изм.	Коп	Лист	№ док.	Подпись	Дата
Разраб.	Гарбул С.В.	44-20			10.20
Проверил	Полухин А.О.				10.20
Наружные газопроводы					
				Страница	Лист
				5	
ООО "Институт "Кировпроект"					
Формат А2х3					