












Схема расположения земельного участка или части земельного участка на кадастровом плане территории

Кадастровый номер земельного участка 43:03:000000:14
Местоположение земельного участка: обл. Кировская, р-н Белохолуницкий, МО
Категория земель: Земли промышленности, энергетики, транспорта, связи, радиовещания, телевидения, информатики, земли для обеспечения космической деятельности, земли обороны, безопасности и земли иного специального назначения
Цель предоставления для строительства линейного объекта: "Распределительный газопровод в д. Федосята Белохолуницкого района Кировской области"
Общая площадь земельного участка: 239 670 кв.м.
Общая площадь частей земельного участка:
43:03:000000:14/чзу1 - 250 кв.м.
43:03:000000:14/чзу2 - 226 кв.м.

43:03:000000:14/чзу1 (вх.43:03:460702:58/чзу1)

43:03:000000:14/чзу2 (вх.43:03:350501:225/чзу1)

УСЛОВНЫЕ ОБОЗНАЧЕНИЯ

-  границы кадастровых кварталов
-  существующая часть границы, имеющиеся в ЕГРН сведения о которой достаточны для определения ее местоположения
-  существующая часть границы, имеющиеся в ЕГРН сведения о которой не достаточны для определения ее местоположения
-  граница населенного пункта
-  границы технической охранной зоны проектируемого газопровода
-  территория технической охранной зоны проектируемого газопровода
-  проектируемый газопровод
-  границы земельных участков и их частей на период строительства газопровода
-  границы земельных участков и их частей на период строительства газопровода

- 43:00:000000:96** кадастровый номер земельного участка
- 43:03:000000:3У1** условный номер образуемого земельного участка
- 43:03:000000:14/чзу1** вновь образованная часть земельного участка
- 467684** точки поворота границ земельных участков и их частей на период строительства газопровода
- 467685** точки поворота границ охранной зоны проектируемого газопровода

Кадастровый инженер: Беляев В.А.



Схема расположения земельного участка

Координаты повородных точек земельного участка		
Система координат МСК-43		
Обозначение характерных точек границы	Координаты, м	
	X, м	Y, м
43:03:000000:14/чзу1 (площадь 250 кв.м.)		
520	613 375,68	2 266 997,55
519	613 385,58	2 266 998,96
525	613 381,76	2 267 023,71
526	613 371,86	2 267 022,31
520	613 375,68	2 266 997,55

Координаты повородных точек земельного участка		
Система координат МСК-43		
Обозначение характерных точек границы	Координаты, м	
	X, м	Y, м
43:03:000000:14/чзу2 (площадь 226 кв.м.)		
525	613 381,76	2 267 023,71
527	613 379,89	2 267 035,87
528	613 378,21	2 267 035,63
529	613 376,00	2 267 048,01
530	613 367,69	2 267 046,83
532	613 367,72	2 267 046,68
533	613 368,09	2 267 046,73
526	613 371,86	2 267 022,31
525	613 381,76	2 267 023,71

Площадь объекта: 476 м²