

ГРАФИЧЕСКОЕ ОПИСАНИЕ

местоположения границ населенных пунктов, территориальных зон, особо охраняемых природных территорий, зон с особыми условиями использования территории

Зона жилой застройки индивидуальными домами, местоположение: Кировская область, Белохолуницкий район, М.О. Белохолуницкое г.п.

(наименование объекта, местоположение границ которого описано (далее - объект))

Раздел 1

Сведения об объекте

№ п/п	Характеристики объекта	Описание характеристик
1	2	3
1.	Местоположение объекта	Кировская область, район Белохолуницкий, территория Белохолуницкое городское поселение
2.	Площадь объекта +/- величина погрешности определения площади (P +/- Дельта P)	7402652 +/- 47614 м ²
3.	Иные характеристики объекта	-

Раздел 2

Сведения о местоположении границ объекта

1. Система координат МСК-43, зона 2

2. Сведения о характерных точках границ объекта

Обозначение характерных точек границ	Координаты, м		Метод определения координат характерной точки	Средняя квадратическая погрешность положения характерной точки (Mt), м	Описание обозначения точки на местности (при наличии)
	X	Y			
1	2	3	4	5	6
1	606280.74	2266897.46	Картометрический метод	5.0	Закрепление отсутствует
2	606273.74	2266895.52	Картометрический метод	5.0	Закрепление отсутствует
3	606259.74	2266924.16	Картометрический метод	5.0	Закрепление отсутствует
4	606253.96	2266936.57	Картометрический метод	5.0	Закрепление отсутствует
5	606239.57	2266965.13	Картометрический метод	5.0	Закрепление отсутствует
6	606225.10	2266993.89	Картометрический метод	5.0	Закрепление отсутствует
7	606210.50	2267022.71	Картометрический метод	5.0	Закрепление отсутствует
8	606196.13	2267052.48	Картометрический метод	5.0	Закрепление отсутствует
9	606181.18	2267081.34	Картометрический метод	5.0	Закрепление отсутствует
10	606141.24	2267076.15	Картометрический метод	5.0	Закрепление отсутствует
11	606119.97	2267074.45	Картометрический метод	5.0	Закрепление отсутствует
12	606100.76	2267067.45	Картометрический метод	5.0	Закрепление отсутствует
13	606090.28	2267039.20	Картометрический метод	5.0	Закрепление отсутствует
14	606083.73	2267033.09	Картометрический метод	5.0	Закрепление отсутствует
15	606265.89	2266676.69	Картометрический метод	5.0	Закрепление отсутствует
16	606367.86	2266714.31	Картометрический метод	5.0	Закрепление отсутствует
1	606280.74	2266897.46	Картометрический метод	5.0	Закрепление отсутствует
17	614254.10	2270609.88	Картометрический метод	5.0	Закрепление отсутствует
18	614269.32	2270599.32	Картометрический метод	5.0	Закрепление отсутствует
19	614305.56	2270641.80	Картометрический метод	5.0	Закрепление отсутствует
20	614326.35	2270672.12	Картометрический метод	5.0	Закрепление отсутствует
21	614314.68	2270679.02	Картометрический метод	5.0	Закрепление отсутствует

2. Сведения о характерных точках границ объекта					
Обозначение характерных точек границ	Координаты, м		Метод определения координат характерной точки	Средняя квадратическая погрешность положения характерной точки (Mt), м	Описание обозначения точки на местности (при наличии)
	X	Y			
1	2	3	4	5	6
22	614292.73	2270692.13	Картометрический метод	5.0	Закрепление отсутствует
23	614287.24	2270685.31	Картометрический метод	5.0	Закрепление отсутствует
24	614284.17	2270681.82	Картометрический метод	5.0	Закрепление отсутствует
25	614241.98	2270711.84	Картометрический метод	5.0	Закрепление отсутствует
26	614095.53	2270810.59	Картометрический метод	5.0	Закрепление отсутствует
27	614089.15	2270803.72	Картометрический метод	5.0	Закрепление отсутствует
28	614088.20	2270789.74	Картометрический метод	5.0	Закрепление отсутствует
29	614096.36	2270779.10	Картометрический метод	5.0	Закрепление отсутствует
30	614128.04	2270750.14	Картометрический метод	5.0	Закрепление отсутствует
31	614164.43	2270715.74	Картометрический метод	5.0	Закрепление отсутствует
32	614211.70	2270671.19	Картометрический метод	5.0	Закрепление отсутствует
33	614228.28	2270653.37	Картометрический метод	5.0	Закрепление отсутствует
34	614230.38	2270646.32	Картометрический метод	5.0	Закрепление отсутствует
35	614072.42	2270549.73	Картометрический метод	5.0	Закрепление отсутствует
36	614017.10	2270513.84	Картометрический метод	5.0	Закрепление отсутствует
37	613962.53	2270476.84	Картометрический метод	5.0	Закрепление отсутствует
38	613989.44	2270440.03	Картометрический метод	5.0	Закрепление отсутствует
39	614009.81	2270438.60	Картометрический метод	5.0	Закрепление отсутствует
40	614042.85	2270449.99	Картометрический метод	5.0	Закрепление отсутствует
41	614069.28	2270458.16	Картометрический метод	5.0	Закрепление отсутствует
42	614100.79	2270466.51	Картометрический метод	5.0	Закрепление отсутствует
43	614138.27	2270480.49	Картометрический метод	5.0	Закрепление отсутствует
44	614154.63	2270495.95	Картометрический метод	5.0	Закрепление отсутствует
45	614193.59	2270533.45	Картометрический метод	5.0	Закрепление отсутствует
46	614243.25	2270594.42	Картометрический метод	5.0	Закрепление отсутствует

2. Сведения о характерных точках границ объекта					
Обозначение характерных точек границ	Координаты, м		Метод определения координат характерной точки	Средняя квадратическая погрешность положения характерной точки (M _t), м	Описание обозначения точки на местности (при наличии)
	X	Y			
1	2	3	4	5	6
17	614254.10	2270609.88	Картометрический метод	5.0	Закрепление отсутствует
47	613602.20	2267165.68	Картометрический метод	5.0	Закрепление отсутствует
48	613574.65	2267188.25	Картометрический метод	5.0	Закрепление отсутствует
49	613586.90	2267204.84	Картометрический метод	5.0	Закрепление отсутствует
50	613594.68	2267217.45	Картометрический метод	5.0	Закрепление отсутствует
51	613546.10	2267234.73	Картометрический метод	5.0	Закрепление отсутствует
52	613535.48	2267245.01	Картометрический метод	5.0	Закрепление отсутствует
53	613528.64	2267229.76	Картометрический метод	5.0	Закрепление отсутствует
54	613517.42	2267178.58	Картометрический метод	5.0	Закрепление отсутствует
55	613500.91	2267157.05	Картометрический метод	5.0	Закрепление отсутствует
56	613487.48	2267155.04	Картометрический метод	5.0	Закрепление отсутствует
57	613466.55	2267122.77	Картометрический метод	5.0	Закрепление отсутствует
58	613450.71	2267124.01	Картометрический метод	5.0	Закрепление отсутствует
59	613391.43	2267106.81	Картометрический метод	5.0	Закрепление отсутствует
60	613334.14	2267090.10	Картометрический метод	5.0	Закрепление отсутствует
61	613344.86	2267043.64	Картометрический метод	5.0	Закрепление отсутствует
62	613367.69	2267046.83	Картометрический метод	5.0	Закрепление отсутствует
63	613376.00	2267048.01	Картометрический метод	5.0	Закрепление отсутствует
64	613378.21	2267035.63	Картометрический метод	5.0	Закрепление отсутствует
65	613410.35	2267040.16	Картометрический метод	5.0	Закрепление отсутствует
66	613425.61	2267042.98	Картометрический метод	5.0	Закрепление отсутствует
67	613429.99	2267048.19	Картометрический метод	5.0	Закрепление отсутствует
68	613455.88	2267055.20	Картометрический метод	5.0	Закрепление отсутствует
69	613494.82	2267063.96	Картометрический метод	5.0	Закрепление отсутствует
70	613505.37	2267069.78	Картометрический метод	5.0	Закрепление отсутствует

2. Сведения о характерных точках границ объекта					
Обозначение характерных точек границ	Координаты, м		Метод определения координат характерной точки	Средняя квадратическая погрешность положения характерной точки (Mt), м	Описание обозначения точки на местности (при наличии)
	X	Y			
1	2	3	4	5	6
71	613518.71	2267079.00	Картометрический метод	5.0	Закрепление отсутствует
72	613545.14	2267100.29	Картометрический метод	5.0	Закрепление отсутствует
73	613574.50	2267129.77	Картометрический метод	5.0	Закрепление отсутствует
74	613585.95	2267143.19	Картометрический метод	5.0	Закрепление отсутствует
47	613602.20	2267165.68	Картометрический метод	5.0	Закрепление отсутствует
75	613311.80	2266086.80	Картометрический метод	5.0	Закрепление отсутствует
76	613284.10	2266128.50	Картометрический метод	5.0	Закрепление отсутствует
77	613265.47	2266209.10	Картометрический метод	5.0	Закрепление отсутствует
78	613270.32	2266255.35	Картометрический метод	5.0	Закрепление отсутствует
79	613175.58	2266504.00	Картометрический метод	5.0	Закрепление отсутствует
80	613340.30	2266548.25	Картометрический метод	5.0	Закрепление отсутствует
81	613342.15	2266561.21	Картометрический метод	5.0	Закрепление отсутствует
82	613316.60	2266580.00	Картометрический метод	5.0	Закрепление отсутствует
83	613244.10	2266625.97	Картометрический метод	5.0	Закрепление отсутствует
84	613273.87	2266671.11	Картометрический метод	5.0	Закрепление отсутствует
85	613256.84	2266682.69	Картометрический метод	5.0	Закрепление отсутствует
86	613202.32	2266719.76	Картометрический метод	5.0	Закрепление отсутствует
87	613176.04	2266671.77	Картометрический метод	5.0	Закрепление отсутствует
88	613163.83	2266636.06	Картометрический метод	5.0	Закрепление отсутствует
89	613160.95	2266627.65	Картометрический метод	5.0	Закрепление отсутствует
90	613149.55	2266607.19	Картометрический метод	5.0	Закрепление отсутствует
91	613129.39	2266570.98	Картометрический метод	5.0	Закрепление отсутствует
92	613104.94	2266527.19	Картометрический метод	5.0	Закрепление отсутствует
93	613066.70	2266482.57	Картометрический метод	5.0	Закрепление отсутствует
94	613025.96	2266435.18	Картометрический метод	5.0	Закрепление отсутствует

2. Сведения о характерных точках границ объекта					
Обозначение характерных точек границ	Координаты, м		Метод определения координат характерной точки	Средняя квадратическая погрешность положения характерной точки (Mt), м	Описание обозначения точки на местности (при наличии)
	X	Y			
1	2	3	4	5	6
95	612993.88	2266397.64	Картометрический метод	5.0	Закрепление отсутствует
96	612995.72	2266391.68	Картометрический метод	5.0	Закрепление отсутствует
97	612998.58	2266382.43	Картометрический метод	5.0	Закрепление отсутствует
98	613002.39	2266370.16	Картометрический метод	5.0	Закрепление отсутствует
99	613005.10	2266362.62	Картометрический метод	5.0	Закрепление отсутствует
100	613013.23	2266336.82	Картометрический метод	5.0	Закрепление отсутствует
101	613017.82	2266322.22	Картометрический метод	5.0	Закрепление отсутствует
102	613028.68	2266287.63	Картометрический метод	5.0	Закрепление отсутствует
103	613039.34	2266253.65	Картометрический метод	5.0	Закрепление отсутствует
104	613044.03	2266238.75	Картометрический метод	5.0	Закрепление отсутствует
105	613054.99	2266204.00	Картометрический метод	5.0	Закрепление отсутствует
106	613065.90	2266169.56	Картометрический метод	5.0	Закрепление отсутствует
107	613070.55	2266154.92	Картометрический метод	5.0	Закрепление отсутствует
108	613081.45	2266120.48	Картометрический метод	5.0	Закрепление отсутствует
109	613089.94	2266093.81	Картометрический метод	5.0	Закрепление отсутствует
110	613092.57	2266076.96	Картометрический метод	5.0	Закрепление отсутствует
111	613138.42	2266072.22	Картометрический метод	5.0	Закрепление отсутствует
75	613311.80	2266086.80	Картометрический метод	5.0	Закрепление отсутствует
112	612604.18	2265390.08	Картометрический метод	5.0	Закрепление отсутствует
113	612568.56	2265419.59	Картометрический метод	5.0	Закрепление отсутствует
114	612509.41	2265389.69	Картометрический метод	5.0	Закрепление отсутствует
115	612466.74	2265344.72	Картометрический метод	5.0	Закрепление отсутствует
116	612434.02	2265377.71	Картометрический метод	5.0	Закрепление отсутствует
117	612437.58	2265381.27	Картометрический метод	5.0	Закрепление отсутствует
118	612428.56	2265395.58	Картометрический метод	5.0	Закрепление отсутствует

2. Сведения о характерных точках границ объекта					
Обозначение характерных точек границ	Координаты, м		Метод определения координат характерной точки	Средняя квадратическая погрешность положения характерной точки (Mt), м	Описание обозначения точки на местности (при наличии)
	X	Y			
1	2	3	4	5	6
119	612470.02	2265429.71	Картометрический метод	5.0	Закрепление отсутствует
120	612470.80	2265430.77	Картометрический метод	5.0	Закрепление отсутствует
121	612532.87	2265499.34	Картометрический метод	5.0	Закрепление отсутствует
122	612522.64	2265506.83	Картометрический метод	5.0	Закрепление отсутствует
123	612512.21	2265519.24	Картометрический метод	5.0	Закрепление отсутствует
124	612515.37	2265526.17	Картометрический метод	5.0	Закрепление отсутствует
125	612521.02	2265530.77	Картометрический метод	5.0	Закрепление отсутствует
126	612498.23	2265553.94	Картометрический метод	5.0	Закрепление отсутствует
127	612520.97	2265576.46	Картометрический метод	5.0	Закрепление отсутствует
128	612517.00	2265580.23	Картометрический метод	5.0	Закрепление отсутствует
129	612534.00	2265602.04	Картометрический метод	5.0	Закрепление отсутствует
130	612537.62	2265608.03	Картометрический метод	5.0	Закрепление отсутствует
131	612520.69	2265626.09	Картометрический метод	5.0	Закрепление отсутствует
132	612535.79	2265641.82	Картометрический метод	5.0	Закрепление отсутствует
133	612531.21	2265646.73	Картометрический метод	5.0	Закрепление отсутствует
134	612537.25	2265652.74	Картометрический метод	5.0	Закрепление отсутствует
135	612558.80	2265672.66	Картометрический метод	5.0	Закрепление отсутствует
136	612580.39	2265668.83	Картометрический метод	5.0	Закрепление отсутствует
137	612584.46	2265674.88	Картометрический метод	5.0	Закрепление отсутствует
138	612592.26	2265686.00	Картометрический метод	5.0	Закрепление отсутствует
139	612615.94	2265670.09	Картометрический метод	5.0	Закрепление отсутствует
140	612629.65	2265661.31	Картометрический метод	5.0	Закрепление отсутствует
141	612647.43	2265654.43	Картометрический метод	5.0	Закрепление отсутствует
142	612656.82	2265649.07	Картометрический метод	5.0	Закрепление отсутствует
143	612671.88	2265639.53	Картометрический метод	5.0	Закрепление отсутствует

2. Сведения о характерных точках границ объекта					
Обозначение характерных точек границ	Координаты, м		Метод определения координат характерной точки	Средняя квадратическая погрешность положения характерной точки (M _t), м	Описание обозначения точки на местности (при наличии)
	X	Y			
1	2	3	4	5	6
144	612699.29	2265623.65	Картометрический метод	5.0	Закрепление отсутствует
145	612699.26	2265618.95	Картометрический метод	5.0	Закрепление отсутствует
146	612716.66	2265608.07	Картометрический метод	5.0	Закрепление отсутствует
147	612726.50	2265601.92	Картометрический метод	5.0	Закрепление отсутствует
148	612732.42	2265598.23	Картометрический метод	5.0	Закрепление отсутствует
149	612735.76	2265596.15	Картометрический метод	5.0	Закрепление отсутствует
150	612709.20	2265549.58	Картометрический метод	5.0	Закрепление отсутствует
151	612731.20	2265537.33	Картометрический метод	5.0	Закрепление отсутствует
152	612732.35	2265536.63	Картометрический метод	5.0	Закрепление отсутствует
153	612777.31	2265586.91	Картометрический метод	5.0	Закрепление отсутствует
154	612798.13	2265609.28	Картометрический метод	5.0	Закрепление отсутствует
155	612842.03	2265578.44	Картометрический метод	5.0	Закрепление отсутствует
156	612856.16	2265620.32	Картометрический метод	5.0	Закрепление отсутствует
157	612855.44	2265635.67	Картометрический метод	5.0	Закрепление отсутствует
158	612847.79	2265642.56	Картометрический метод	5.0	Закрепление отсутствует
159	612834.46	2265676.37	Картометрический метод	5.0	Закрепление отсутствует
160	612825.89	2265699.22	Картометрический метод	5.0	Закрепление отсутствует
161	612808.27	2265720.17	Картометрический метод	5.0	Закрепление отсутствует
162	612808.21	2265734.92	Картометрический метод	5.0	Закрепление отсутствует
163	612805.82	2265739.19	Картометрический метод	5.0	Закрепление отсутствует
164	612786.48	2265748.49	Картометрический метод	5.0	Закрепление отсутствует
165	612756.57	2265755.06	Картометрический метод	5.0	Закрепление отсутствует
166	612724.10	2265752.87	Картометрический метод	5.0	Закрепление отсутствует
167	612707.50	2265746.12	Картометрический метод	5.0	Закрепление отсутствует
168	612654.42	2265760.89	Картометрический метод	5.0	Закрепление отсутствует

2. Сведения о характерных точках границ объекта					
Обозначение характерных точек границ	Координаты, м		Метод определения координат характерной точки	Средняя квадратическая погрешность положения характерной точки (Mt), м	Описание обозначения точки на местности (при наличии)
	X	Y			
1	2	3	4	5	6
169	612641.29	2265771.84	Картометрический метод	5.0	Закрепление отсутствует
170	612629.06	2265778.41	Картометрический метод	5.0	Закрепление отсутствует
171	612655.76	2265806.20	Картометрический метод	5.0	Закрепление отсутствует
172	612655.52	2265806.15	Картометрический метод	5.0	Закрепление отсутствует
173	612650.66	2265822.12	Картометрический метод	5.0	Закрепление отсутствует
174	612641.83	2265828.59	Картометрический метод	5.0	Закрепление отсутствует
175	612625.35	2265832.72	Картометрический метод	5.0	Закрепление отсутствует
176	612616.15	2265840.17	Картометрический метод	5.0	Закрепление отсутствует
177	612609.48	2265849.70	Картометрический метод	5.0	Закрепление отсутствует
178	612573.29	2265869.66	Картометрический метод	5.0	Закрепление отсутствует
179	612564.72	2265881.08	Картометрический метод	5.0	Закрепление отсутствует
180	612559.48	2265902.51	Картометрический метод	5.0	Закрепление отсутствует
181	612540.91	2265929.20	Картометрический метод	5.0	Закрепление отсутствует
182	612512.52	2265963.03	Картометрический метод	5.0	Закрепление отсутствует
183	612501.92	2265996.00	Картометрический метод	5.0	Закрепление отсутствует
184	612508.99	2266010.13	Картометрический метод	5.0	Закрепление отсутствует
185	612510.17	2266028.97	Картометрический метод	5.0	Закрепление отсутствует
186	612496.03	2266039.57	Картометрический метод	5.0	Закрепление отсутствует
187	612458.35	2266036.04	Картометрический метод	5.0	Закрепление отсутствует
188	612451.29	2266047.81	Картометрический метод	5.0	Закрепление отсутствует
189	612486.61	2266054.88	Картометрический метод	5.0	Закрепление отсутствует
190	612493.68	2266060.76	Картометрический метод	5.0	Закрепление отсутствует
191	612486.61	2266083.14	Картометрический метод	5.0	Закрепление отсутствует
192	612437.16	2266079.60	Картометрический метод	5.0	Закрепление отсутствует
193	612364.15	2266064.30	Картометрический метод	5.0	Закрепление отсутствует

2. Сведения о характерных точках границ объекта					
Обозначение характерных точек границ	Координаты, м		Метод определения координат характерной точки	Средняя квадратическая погрешность положения характерной точки (M _t), м	Описание обозначения точки на местности (при наличии)
	X	Y			
1	2	3	4	5	6
194	612337.06	2266019.55	Картометрический метод	5.0	Закрепление отсутствует
195	612312.33	2265977.16	Картометрический метод	5.0	Закрепление отсутствует
196	612287.60	2265964.21	Картометрический метод	5.0	Закрепление отсутствует
197	612258.16	2265967.74	Картометрический метод	5.0	Закрепление отсутствует
198	612244.03	2265981.87	Картометрический метод	5.0	Закрепление отсутствует
199	612153.36	2265961.85	Картометрический метод	5.0	Закрепление отсутствует
200	612152.12	2265972.26	Картометрический метод	5.0	Закрепление отсутствует
201	612131.58	2266036.20	Картометрический метод	5.0	Закрепление отсутствует
202	612121.24	2266041.56	Картометрический метод	5.0	Закрепление отсутствует
203	612121.97	2266029.03	Картометрический метод	5.0	Закрепление отсутствует
204	612070.90	2266023.70	Картометрический метод	5.0	Закрепление отсутствует
205	612051.91	2266020.48	Картометрический метод	5.0	Закрепление отсутствует
206	612049.52	2266016.96	Картометрический метод	5.0	Закрепление отсутствует
207	612064.52	2265929.56	Картометрический метод	5.0	Закрепление отсутствует
208	612061.38	2265922.80	Картометрический метод	5.0	Закрепление отсутствует
209	612037.02	2265870.78	Картометрический метод	5.0	Закрепление отсутствует
210	612031.43	2265858.86	Картометрический метод	5.0	Закрепление отсутствует
211	612026.94	2265844.27	Картометрический метод	5.0	Закрепление отсутствует
212	612035.04	2265761.98	Картометрический метод	5.0	Закрепление отсутствует
213	612054.18	2265657.73	Картометрический метод	5.0	Закрепление отсутствует
214	612063.86	2265643.32	Картометрический метод	5.0	Закрепление отсутствует
215	612073.87	2265633.32	Картометрический метод	5.0	Закрепление отсутствует
216	612095.66	2265625.07	Картометрический метод	5.0	Закрепление отсутствует
217	612079.17	2265613.88	Картометрический метод	5.0	Закрепление отсутствует
218	612072.70	2265603.29	Картометрический метод	5.0	Закрепление отсутствует

2. Сведения о характерных точках границ объекта					
Обозначение характерных точек границ	Координаты, м		Метод определения координат характерной точки	Средняя квадратическая погрешность положения характерной точки (Mt), м	Описание обозначения точки на местности (при наличии)
	X	Y			
1	2	3	4	5	6
219	612142.17	2265509.08	Картометрический метод	5.0	Закрепление отсутствует
220	612140.41	2265484.94	Картометрический метод	5.0	Закрепление отсутствует
221	612123.33	2265467.87	Картометрический метод	5.0	Закрепление отсутствует
222	612219.30	2265363.66	Картометрический метод	5.0	Закрепление отсутствует
223	612239.91	2265358.36	Картометрический метод	5.0	Закрепление отсутствует
224	612312.18	2265286.65	Картометрический метод	5.0	Закрепление отсутствует
225	612547.74	2265336.51	Картометрический метод	5.0	Закрепление отсутствует
226	612570.06	2265357.69	Картометрический метод	5.0	Закрепление отсутствует
112	612604.18	2265390.08	Картометрический метод	5.0	Закрепление отсутствует
227	612194.05	2265666.98	Картометрический метод	5.0	Закрепление отсутствует
228	612231.94	2265700.73	Картометрический метод	5.0	Закрепление отсутствует
229	612198.66	2265740.17	Картометрический метод	5.0	Закрепление отсутствует
230	612160.65	2265705.43	Картометрический метод	5.0	Закрепление отсутствует
227	612194.05	2265666.98	Картометрический метод	5.0	Закрепление отсутствует
231	612343.97	2265598.73	Картометрический метод	5.0	Закрепление отсутствует
232	612363.64	2265618.16	Картометрический метод	5.0	Закрепление отсутствует
233	612329.05	2265649.50	Картометрический метод	5.0	Закрепление отсутствует
234	612312.24	2265632.27	Картометрический метод	5.0	Закрепление отсутствует
235	612308.00	2265629.84	Картометрический метод	5.0	Закрепление отсутствует
231	612343.97	2265598.73	Картометрический метод	5.0	Закрепление отсутствует
236	612828.25	2265979.78	Картометрический метод	5.0	Закрепление отсутствует
237	612845.90	2265995.40	Картометрический метод	5.0	Закрепление отсутствует
238	612904.20	2266009.48	Картометрический метод	5.0	Закрепление отсутствует
239	612935.66	2266015.49	Картометрический метод	5.0	Закрепление отсутствует
240	612959.45	2266024.78	Картометрический метод	5.0	Закрепление отсутствует

2. Сведения о характерных точках границ объекта					
Обозначение характерных точек границ	Координаты, м		Метод определения координат характерной точки	Средняя квадратическая погрешность положения характерной точки (Mt), м	Описание обозначения точки на местности (при наличии)
	X	Y			
1	2	3	4	5	6
241	613092.55	2266076.95	Картометрический метод	5.0	Закрепление отсутствует
242	613089.92	2266093.81	Картометрический метод	5.0	Закрепление отсутствует
243	613081.43	2266120.47	Картометрический метод	5.0	Закрепление отсутствует
244	613070.53	2266154.91	Картометрический метод	5.0	Закрепление отсутствует
245	613065.88	2266169.55	Картометрический метод	5.0	Закрепление отсутствует
246	613054.97	2266203.99	Картометрический метод	5.0	Закрепление отсутствует
247	613044.01	2266238.74	Картометрический метод	5.0	Закрепление отсутствует
248	613039.32	2266253.64	Картометрический метод	5.0	Закрепление отсутствует
249	613028.66	2266287.62	Картометрический метод	5.0	Закрепление отсутствует
250	613017.80	2266322.21	Картометрический метод	5.0	Закрепление отсутствует
251	613013.21	2266336.81	Картометрический метод	5.0	Закрепление отсутствует
252	613005.08	2266362.61	Картометрический метод	5.0	Закрепление отсутствует
253	613002.37	2266370.15	Картометрический метод	5.0	Закрепление отсутствует
254	612998.56	2266382.42	Картометрический метод	5.0	Закрепление отсутствует
255	612995.70	2266391.67	Картометрический метод	5.0	Закрепление отсутствует
256	612993.86	2266397.63	Картометрический метод	5.0	Закрепление отсутствует
257	612987.53	2266418.15	Картометрический метод	5.0	Закрепление отсутствует
258	612622.99	2265968.01	Картометрический метод	5.0	Закрепление отсутствует
259	612637.11	2265943.62	Картометрический метод	5.0	Закрепление отсутствует
260	612678.45	2265950.55	Картометрический метод	5.0	Закрепление отсутствует
261	612699.24	2265952.99	Картометрический метод	5.0	Закрепление отсутствует
262	612810.60	2265970.96	Картометрический метод	5.0	Закрепление отсутствует
263	612826.97	2265978.60	Картометрический метод	5.0	Закрепление отсутствует
236	612828.25	2265979.78	Картометрический метод	5.0	Закрепление отсутствует
264	611252.87	2266346.97	Картометрический метод	5.0	Закрепление отсутствует

2. Сведения о характерных точках границ объекта					
Обозначение характерных точек границ	Координаты, м		Метод определения координат характерной точки	Средняя квадратическая погрешность положения характерной точки (Mt), м	Описание обозначения точки на местности (при наличии)
	X	Y			
1	2	3	4	5	6
265	611215.72	2266325.63	Картометрический метод	5.0	Закрепление отсутствует
266	611222.70	2266316.91	Картометрический метод	5.0	Закрепление отсутствует
267	611228.34	2266304.10	Картометрический метод	5.0	Закрепление отсутствует
268	611233.46	2266301.50	Картометрический метод	5.0	Закрепление отсутствует
269	611244.42	2266308.03	Картометрический метод	5.0	Закрепление отсутствует
270	611248.24	2266301.81	Картометрический метод	5.0	Закрепление отсутствует
271	611250.33	2266298.42	Картометрический метод	5.0	Закрепление отсутствует
272	611252.54	2266299.84	Картометрический метод	5.0	Закрепление отсутствует
273	611268.80	2266310.31	Картометрический метод	5.0	Закрепление отсутствует
274	611257.17	2266328.13	Картометрический метод	5.0	Закрепление отсутствует
275	611262.41	2266331.28	Картометрический метод	5.0	Закрепление отсутствует
276	611256.46	2266341.36	Картометрический метод	5.0	Закрепление отсутствует
264	611252.87	2266346.97	Картометрический метод	5.0	Закрепление отсутствует
277	609222.37	2266809.36	Картометрический метод	5.0	Закрепление отсутствует
278	609461.01	2266813.46	Картометрический метод	5.0	Закрепление отсутствует
279	609461.01	2266839.44	Картометрический метод	5.0	Закрепление отсутствует
280	609508.83	2266892.25	Картометрический метод	5.0	Закрепление отсутствует
281	609529.49	2266883.26	Картометрический метод	5.0	Закрепление отсутствует
282	609537.63	2266872.89	Картометрический метод	5.0	Закрепление отсутствует
283	609538.52	2266817.18	Картометрический метод	5.0	Закрепление отсутствует
284	609553.23	2266794.91	Картометрический метод	5.0	Закрепление отсутствует
285	609583.25	2266796.57	Картометрический метод	5.0	Закрепление отсутствует
286	609588.23	2266771.79	Картометрический метод	5.0	Закрепление отсутствует
287	609589.38	2266758.03	Картометрический метод	5.0	Закрепление отсутствует
288	609585.08	2266757.78	Картометрический метод	5.0	Закрепление отсутствует

2. Сведения о характерных точках границ объекта					
Обозначение характерных точек границ	Координаты, м		Метод определения координат характерной точки	Средняя квадратическая погрешность положения характерной точки (Mt), м	Описание обозначения точки на местности (при наличии)
	X	Y			
1	2	3	4	5	6
289	609579.43	2266756.78	Картометрический метод	5.0	Закрепление отсутствует
290	609556.03	2266755.49	Картометрический метод	5.0	Закрепление отсутствует
291	609563.51	2266632.79	Картометрический метод	5.0	Закрепление отсутствует
292	609576.93	2266634.89	Картометрический метод	5.0	Закрепление отсутствует
293	609581.83	2266636.95	Картометрический метод	5.0	Закрепление отсутствует
294	609611.34	2266643.91	Картометрический метод	5.0	Закрепление отсутствует
295	609613.40	2266633.88	Картометрический метод	5.0	Закрепление отсутствует
296	609616.11	2266626.67	Картометрический метод	5.0	Закрепление отсутствует
297	609630.66	2266614.10	Картометрический метод	5.0	Закрепление отсутствует
298	609631.26	2266613.58	Картометрический метод	5.0	Закрепление отсутствует
299	609643.73	2266599.89	Картометрический метод	5.0	Закрепление отсутствует
300	609649.18	2266595.53	Картометрический метод	5.0	Закрепление отсутствует
301	609659.65	2266581.88	Картометрический метод	5.0	Закрепление отсутствует
302	609703.00	2266629.88	Картометрический метод	5.0	Закрепление отсутствует
303	609705.68	2266627.59	Картометрический метод	5.0	Закрепление отсутствует
304	609719.57	2266614.26	Картометрический метод	5.0	Закрепление отсутствует
305	609727.50	2266608.02	Картометрический метод	5.0	Закрепление отсутствует
306	609744.09	2266589.51	Картометрический метод	5.0	Закрепление отсутствует
307	609735.19	2266581.20	Картометрический метод	5.0	Закрепление отсутствует
308	609731.88	2266577.69	Картометрический метод	5.0	Закрепление отсутствует
309	609726.24	2266571.45	Картометрический метод	5.0	Закрепление отсутствует
310	609727.13	2266570.27	Картометрический метод	5.0	Закрепление отсутствует
311	609724.28	2266567.52	Картометрический метод	5.0	Закрепление отсутствует
312	609726.05	2266564.64	Картометрический метод	5.0	Закрепление отсутствует
313	609724.80	2266563.50	Картометрический метод	5.0	Закрепление отсутствует

2. Сведения о характерных точках границ объекта					
Обозначение характерных точек границ	Координаты, м		Метод определения координат характерной точки	Средняя квадратическая погрешность положения характерной точки (M _t), м	Описание обозначения точки на местности (при наличии)
	X	Y			
1	2	3	4	5	6
314	609729.40	2266557.90	Картометрический метод	5.0	Закрепление отсутствует
315	609726.36	2266554.75	Картометрический метод	5.0	Закрепление отсутствует
316	609715.90	2266545.40	Картометрический метод	5.0	Закрепление отсутствует
317	609717.80	2266543.40	Картометрический метод	5.0	Закрепление отсутствует
318	609713.82	2266539.03	Картометрический метод	5.0	Закрепление отсутствует
319	609713.37	2266539.50	Картометрический метод	5.0	Закрепление отсутствует
320	609708.50	2266533.80	Картометрический метод	5.0	Закрепление отсутствует
321	609733.19	2266506.83	Картометрический метод	5.0	Закрепление отсутствует
322	609737.30	2266502.99	Картометрический метод	5.0	Закрепление отсутствует
323	609749.55	2266507.87	Картометрический метод	5.0	Закрепление отсутствует
324	609845.73	2266593.64	Картометрический метод	5.0	Закрепление отсутствует
325	609900.87	2266598.54	Картометрический метод	5.0	Закрепление отсутствует
326	609921.08	2266594.86	Картометрический метод	5.0	Закрепление отсутствует
327	609914.44	2266583.35	Картометрический метод	5.0	Закрепление отсутствует
328	609919.34	2266580.90	Картометрический метод	5.0	Закрепление отсутствует
329	609931.64	2266570.57	Картометрический метод	5.0	Закрепление отсутствует
330	609948.29	2266549.24	Картометрический метод	5.0	Закрепление отсутствует
331	609962.96	2266556.85	Картометрический метод	5.0	Закрепление отсутствует
332	610011.32	2266604.12	Картометрический метод	5.0	Закрепление отсутствует
333	610043.92	2266639.44	Картометрический метод	5.0	Закрепление отсутствует
334	610044.36	2266639.46	Картометрический метод	5.0	Закрепление отсутствует
335	610089.20	2266733.25	Картометрический метод	5.0	Закрепление отсутствует
336	610117.31	2266798.80	Картометрический метод	5.0	Закрепление отсутствует
337	610165.29	2266880.98	Картометрический метод	5.0	Закрепление отсутствует
338	610194.48	2266913.07	Картометрический метод	5.0	Закрепление отсутствует

2. Сведения о характерных точках границ объекта					
Обозначение характерных точек границ	Координаты, м		Метод определения координат характерной точки	Средняя квадратическая погрешность положения характерной точки (Mt), м	Описание обозначения точки на местности (при наличии)
	X	Y			
1	2	3	4	5	6
339	610221.87	2266953.22	Картометрический метод	5.0	Закрепление отсутствует
340	610238.12	2266993.42	Картометрический метод	5.0	Закрепление отсутствует
341	610261.13	2267021.20	Картометрический метод	5.0	Закрепление отсутствует
342	610285.96	2267044.01	Картометрический метод	5.0	Закрепление отсутствует
343	610301.39	2267037.74	Картометрический метод	5.0	Закрепление отсутствует
344	610322.49	2267054.37	Картометрический метод	5.0	Закрепление отсутствует
345	610393.26	2267119.12	Картометрический метод	5.0	Закрепление отсутствует
346	610463.46	2267190.04	Картометрический метод	5.0	Закрепление отсутствует
347	610521.12	2267225.72	Картометрический метод	5.0	Закрепление отсутствует
348	610541.55	2267230.59	Картометрический метод	5.0	Закрепление отсутствует
349	610559.94	2267231.62	Картометрический метод	5.0	Закрепление отсутствует
350	610504.99	2267518.55	Картометрический метод	5.0	Закрепление отсутствует
351	610505.53	2267562.04	Картометрический метод	5.0	Закрепление отсутствует
352	610569.24	2267572.45	Картометрический метод	5.0	Закрепление отсутствует
353	610585.54	2267584.20	Картометрический метод	5.0	Закрепление отсутствует
354	610583.46	2267602.46	Картометрический метод	5.0	Закрепление отсутствует
355	610551.10	2267597.33	Картометрический метод	5.0	Закрепление отсутствует
356	610545.54	2267638.24	Картометрический метод	5.0	Закрепление отсутствует
357	610546.81	2267642.84	Картометрический метод	5.0	Закрепление отсутствует
358	610546.34	2267648.32	Картометрический метод	5.0	Закрепление отсутствует
359	610571.94	2267650.03	Картометрический метод	5.0	Закрепление отсутствует
360	610575.21	2267650.25	Картометрический метод	5.0	Закрепление отсутствует
361	610579.52	2267679.01	Картометрический метод	5.0	Закрепление отсутствует
362	610565.17	2267810.68	Картометрический метод	5.0	Закрепление отсутствует
363	610593.23	2267840.03	Картометрический метод	5.0	Закрепление отсутствует

2. Сведения о характерных точках границ объекта					
Обозначение характерных точек границ	Координаты, м		Метод определения координат характерной точки	Средняя квадратическая погрешность положения характерной точки (Mt), м	Описание обозначения точки на местности (при наличии)
	X	Y			
1	2	3	4	5	6
364	610641.56	2267844.39	Картометрический метод	5.0	Закрепление отсутствует
365	610693.42	2267848.25	Картометрический метод	5.0	Закрепление отсутствует
366	610701.71	2267849.93	Картометрический метод	5.0	Закрепление отсутствует
367	610703.30	2267850.37	Картометрический метод	5.0	Закрепление отсутствует
368	610746.12	2267854.01	Картометрический метод	5.0	Закрепление отсутствует
369	610746.12	2267855.44	Картометрический метод	5.0	Закрепление отсутствует
370	610811.98	2267861.19	Картометрический метод	5.0	Закрепление отсутствует
371	610836.04	2267863.25	Картометрический метод	5.0	Закрепление отсутствует
372	610863.42	2267865.92	Картометрический метод	5.0	Закрепление отсутствует
373	610886.77	2267868.19	Картометрический метод	5.0	Закрепление отсутствует
374	610887.72	2267856.15	Картометрический метод	5.0	Закрепление отсутствует
375	610890.59	2267856.75	Картометрический метод	5.0	Закрепление отсутствует
376	610892.60	2267840.33	Картометрический метод	5.0	Закрепление отсутствует
377	610901.72	2267841.48	Картометрический метод	5.0	Закрепление отсутствует
378	610902.17	2267837.89	Картометрический метод	5.0	Закрепление отсутствует
379	610903.28	2267829.03	Картометрический метод	5.0	Закрепление отсутствует
380	610903.37	2267828.34	Картометрический метод	5.0	Закрепление отсутствует
381	610902.87	2267828.26	Картометрический метод	5.0	Закрепление отсутствует
382	610893.90	2267826.96	Картометрический метод	5.0	Закрепление отсутствует
383	610893.71	2267828.39	Картометрический метод	5.0	Закрепление отсутствует
384	610883.75	2267827.13	Картометрический метод	5.0	Закрепление отсутствует
385	610875.32	2267827.17	Картометрический метод	5.0	Закрепление отсутствует
386	610878.47	2267791.60	Картометрический метод	5.0	Закрепление отсутствует
387	610842.92	2267789.58	Картометрический метод	5.0	Закрепление отсутствует
388	610861.02	2267653.61	Картометрический метод	5.0	Закрепление отсутствует

2. Сведения о характерных точках границ объекта					
Обозначение характерных точек границ	Координаты, м		Метод определения координат характерной точки	Средняя квадратическая погрешность положения характерной точки (Mt), м	Описание обозначения точки на местности (при наличии)
	X	Y			
1	2	3	4	5	6
389	610864.13	2267655.20	Картометрический метод	5.0	Закрепление отсутствует
390	610879.09	2267664.91	Картометрический метод	5.0	Закрепление отсутствует
391	610885.97	2267669.79	Картометрический метод	5.0	Закрепление отсутствует
392	610889.39	2267663.86	Картометрический метод	5.0	Закрепление отсутствует
393	610912.30	2267671.24	Картометрический метод	5.0	Закрепление отсутствует
394	610916.10	2267673.42	Картометрический метод	5.0	Закрепление отсутствует
395	610955.62	2267689.68	Картометрический метод	5.0	Закрепление отсутствует
396	610975.58	2267697.75	Картометрический метод	5.0	Закрепление отсутствует
397	610986.42	2267702.14	Картометрический метод	5.0	Закрепление отсутствует
398	611002.70	2267722.63	Картометрический метод	5.0	Закрепление отсутствует
399	610989.29	2267749.91	Картометрический метод	5.0	Закрепление отсутствует
400	610988.14	2267776.16	Картометрический метод	5.0	Закрепление отсутствует
401	610985.84	2267828.59	Картометрический метод	5.0	Закрепление отсутствует
402	610985.29	2267840.91	Картометрический метод	5.0	Закрепление отсутствует
403	610984.34	2267862.49	Картометрический метод	5.0	Закрепление отсутствует
404	610983.01	2267892.94	Картометрический метод	5.0	Закрепление отсутствует
405	610987.35	2267893.39	Картометрический метод	5.0	Закрепление отсутствует
406	611061.12	2267901.10	Картометрический метод	5.0	Закрепление отсутствует
407	611066.93	2267901.64	Картометрический метод	5.0	Закрепление отсутствует
408	611130.95	2267907.63	Картометрический метод	5.0	Закрепление отсутствует
409	611131.40	2267907.01	Картометрический метод	5.0	Закрепление отсутствует
410	611134.13	2267903.21	Картометрический метод	5.0	Закрепление отсутствует
411	611137.94	2267898.99	Картометрический метод	5.0	Закрепление отсутствует
412	611159.79	2267913.95	Картометрический метод	5.0	Закрепление отсутствует
413	611160.22	2267918.71	Картометрический метод	5.0	Закрепление отсутствует

2. Сведения о характерных точках границ объекта					
Обозначение характерных точек границ	Координаты, м		Метод определения координат характерной точки	Средняя квадратическая погрешность положения характерной точки (M _t), м	Описание обозначения точки на местности (при наличии)
	X	Y			
1	2	3	4	5	6
414	611148.37	2267939.49	Картометрический метод	5.0	Закрепление отсутствует
415	611146.64	2267944.45	Картометрический метод	5.0	Закрепление отсутствует
416	611170.29	2267953.32	Картометрический метод	5.0	Закрепление отсутствует
417	611176.28	2267956.54	Картометрический метод	5.0	Закрепление отсутствует
418	611174.65	2267959.57	Картометрический метод	5.0	Закрепление отсутствует
419	611175.16	2267960.39	Картометрический метод	5.0	Закрепление отсутствует
420	611180.54	2267959.05	Картометрический метод	5.0	Закрепление отсутствует
421	611181.19	2267955.97	Картометрический метод	5.0	Закрепление отсутствует
422	611184.46	2267949.23	Картометрический метод	5.0	Закрепление отсутствует
423	611185.91	2267947.53	Картометрический метод	5.0	Закрепление отсутствует
424	611186.90	2267948.26	Картометрический метод	5.0	Закрепление отсутствует
425	611188.52	2267946.09	Картометрический метод	5.0	Закрепление отсутствует
426	611187.66	2267943.47	Картометрический метод	5.0	Закрепление отсутствует
427	611200.38	2267930.62	Картометрический метод	5.0	Закрепление отсутствует
428	611205.86	2267924.17	Картометрический метод	5.0	Закрепление отсутствует
429	611206.97	2267922.21	Картометрический метод	5.0	Закрепление отсутствует
430	611206.28	2267921.85	Картометрический метод	5.0	Закрепление отсутствует
431	611210.90	2267916.30	Картометрический метод	5.0	Закрепление отсутствует
432	611207.76	2267913.71	Картометрический метод	5.0	Закрепление отсутствует
433	611203.38	2267919.76	Картометрический метод	5.0	Закрепление отсутствует
434	611194.29	2267913.16	Картометрический метод	5.0	Закрепление отсутствует
435	611187.76	2267907.32	Картометрический метод	5.0	Закрепление отсутствует
436	611185.38	2267905.57	Картометрический метод	5.0	Закрепление отсутствует
437	611183.33	2267904.19	Картометрический метод	5.0	Закрепление отсутствует
438	611164.48	2267891.06	Картометрический метод	5.0	Закрепление отсутствует

2. Сведения о характерных точках границ объекта					
Обозначение характерных точек границ	Координаты, м		Метод определения координат характерной точки	Средняя квадратическая погрешность положения характерной точки (Mt), м	Описание обозначения точки на местности (при наличии)
	X	Y			
1	2	3	4	5	6
439	611193.86	2267852.76	Картометрический метод	5.0	Закрепление отсутствует
440	611196.50	2267843.09	Картометрический метод	5.0	Закрепление отсутствует
441	611221.07	2267866.51	Картометрический метод	5.0	Закрепление отсутствует
442	611228.23	2267861.86	Картометрический метод	5.0	Закрепление отсутствует
443	611249.09	2267838.56	Картометрический метод	5.0	Закрепление отсутствует
444	611292.54	2267865.12	Картометрический метод	5.0	Закрепление отсутствует
445	611314.24	2267881.23	Картометрический метод	5.0	Закрепление отсутствует
446	611345.78	2267925.17	Картометрический метод	5.0	Закрепление отсутствует
447	611389.25	2267993.94	Картометрический метод	5.0	Закрепление отсутствует
448	611369.60	2268008.10	Картометрический метод	5.0	Закрепление отсутствует
449	611497.31	2268177.23	Картометрический метод	5.0	Закрепление отсутствует
450	611573.90	2268259.84	Картометрический метод	5.0	Закрепление отсутствует
451	611653.93	2268333.85	Картометрический метод	5.0	Закрепление отсутствует
452	611750.75	2268402.19	Картометрический метод	5.0	Закрепление отсутствует
453	611595.65	2268564.35	Картометрический метод	5.0	Закрепление отсутствует
1993	611603.69	2268571.39	Картометрический метод	5.0	Закрепление отсутствует
1994	611673.31	2268640.56	Картометрический метод	5.0	Закрепление отсутствует
1995	611670.19	2268643.62	Картометрический метод	5.0	Закрепление отсутствует
1996	611651.62	2268662.37	Картометрический метод	5.0	Закрепление отсутствует
1997	611633.04	2268681.13	Картометрический метод	5.0	Закрепление отсутствует
1998	611628.91	2268686.38	Картометрический метод	5.0	Закрепление отсутствует
1999	611611.16	2268703.24	Картометрический метод	5.0	Закрепление отсутствует
2000	611593.41	2268721.09	Картометрический метод	5.0	Закрепление отсутствует
2001	611586.90	2268727.28	Картометрический метод	5.0	Закрепление отсутствует
2002	611556.70	2268696.97	Картометрический метод	5.0	Закрепление отсутствует

2. Сведения о характерных точках границ объекта					
Обозначение характерных точек границ	Координаты, м		Метод определения координат характерной точки	Средняя квадратическая погрешность положения характерной точки (M _t), м	Описание обозначения точки на местности (при наличии)
	X	Y			
1	2	3	4	5	6
2003	611521.68	2268662.12	Картометрический метод	5.0	Закрепление отсутствует
454	611508.26	2268657.35	Картометрический метод	5.0	Закрепление отсутствует
455	611505.38	2268691.36	Картометрический метод	5.0	Закрепление отсутствует
456	611180.02	2269003.41	Картометрический метод	5.0	Закрепление отсутствует
457	610751.82	2268718.16	Картометрический метод	5.0	Закрепление отсутствует
458	610761.49	2268706.94	Картометрический метод	5.0	Закрепление отсутствует
459	610754.09	2268697.98	Картометрический метод	5.0	Закрепление отсутствует
460	610612.18	2268851.13	Картометрический метод	5.0	Закрепление отсутствует
461	610606.67	2268848.27	Картометрический метод	5.0	Закрепление отсутствует
462	610601.35	2268853.44	Картометрический метод	5.0	Закрепление отсутствует
463	610447.50	2268753.75	Картометрический метод	5.0	Закрепление отсутствует
464	610378.80	2268697.40	Картометрический метод	5.0	Закрепление отсутствует
465	610340.24	2268652.70	Картометрический метод	5.0	Закрепление отсутствует
466	610329.30	2268635.37	Картометрический метод	5.0	Закрепление отсутствует
467	610299.83	2268607.75	Картометрический метод	5.0	Закрепление отсутствует
468	610266.65	2268626.28	Картометрический метод	5.0	Закрепление отсутствует
469	609961.60	2268796.60	Картометрический метод	5.0	Закрепление отсутствует
470	609936.60	2268752.10	Картометрический метод	5.0	Закрепление отсутствует
471	609929.18	2268737.29	Картометрический метод	5.0	Закрепление отсутствует
472	609926.80	2268670.40	Картометрический метод	5.0	Закрепление отсутствует
473	609922.00	2268636.50	Картометрический метод	5.0	Закрепление отсутствует
474	609890.82	2268585.03	Картометрический метод	5.0	Закрепление отсутствует
475	609882.41	2268559.52	Картометрический метод	5.0	Закрепление отсутствует
476	609865.03	2268497.58	Картометрический метод	5.0	Закрепление отсутствует
477	609856.33	2268437.82	Картометрический метод	5.0	Закрепление отсутствует

2. Сведения о характерных точках границ объекта					
Обозначение характерных точек границ	Координаты, м		Метод определения координат характерной точки	Средняя квадратическая погрешность положения характерной точки (Mt), м	Описание обозначения точки на местности (при наличии)
	X	Y			
1	2	3	4	5	6
478	609844.38	2268284.60	Картометрический метод	5.0	Закрепление отсутствует
479	609871.55	2268254.17	Картометрический метод	5.0	Закрепление отсутствует
480	609868.29	2268234.61	Картометрический метод	5.0	Закрепление отсутствует
481	609840.03	2268184.62	Картометрический метод	5.0	Закрепление отсутствует
482	609815.04	2268154.19	Картометрический метод	5.0	Закрепление отсутствует
483	609780.26	2268093.34	Картометрический метод	5.0	Закрепление отсутствует
484	609763.96	2268066.17	Картометрический метод	5.0	Закрепление отсутствует
485	609759.62	2268035.75	Картометрический метод	5.0	Закрепление отсутствует
486	609769.40	2268020.53	Картометрический метод	5.0	Закрепление отсутствует
487	609802.00	2267994.45	Картометрический метод	5.0	Закрепление отсутствует
488	609828.08	2267960.77	Картометрический метод	5.0	Закрепление отсутствует
489	609846.55	2267927.08	Картометрический метод	5.0	Закрепление отсутствует
490	609844.38	2267899.91	Картометрический метод	5.0	Закрепление отсутствует
491	609836.77	2267873.83	Картометрический метод	5.0	Закрепление отсутствует
492	609871.55	2267848.84	Картометрический метод	5.0	Закрепление отсутствует
493	609883.50	2267846.67	Картометрический метод	5.0	Закрепление отсутствует
494	609924.25	2267853.73	Картометрический метод	5.0	Закрепление отсутствует
495	609955.22	2267847.48	Картометрический метод	5.0	Закрепление отсутствует
496	609968.80	2267841.50	Картометрический метод	5.0	Закрепление отсутствует
497	609991.08	2267820.58	Картометрический метод	5.0	Закрепление отсутствует
498	609994.07	2267798.85	Картометрический метод	5.0	Закрепление отсутствует
499	610009.56	2267790.16	Картометрический метод	5.0	Закрепление отсутствует
500	610024.77	2267793.42	Картометрический метод	5.0	Закрепление отсутствует
501	610036.72	2267808.63	Картометрический метод	5.0	Закрепление отсутствует
502	610059.00	2267811.08	Картометрический метод	5.0	Закрепление отсутствует

2. Сведения о характерных точках границ объекта					
Обозначение характерных точек границ	Координаты, м		Метод определения координат характерной точки	Средняя квадратическая погрешность положения характерной точки (Mt), м	Описание обозначения точки на местности (при наличии)
	X	Y			
1	2	3	4	5	6
503	610083.72	2267776.58	Картометрический метод	5.0	Закрепление отсутствует
504	610105.19	2267756.47	Картометрический метод	5.0	Закрепление отсутствует
505	610131.27	2267744.52	Картометрический метод	5.0	Закрепление отсутствует
506	610163.87	2267723.87	Картометрический метод	5.0	Закрепление отсутствует
507	610199.73	2267707.57	Картометрический метод	5.0	Закрепление отсутствует
508	610236.68	2267690.18	Картометрический метод	5.0	Закрепление отсутствует
509	610260.58	2267693.44	Картометрический метод	5.0	Закрепление отсутствует
510	610286.66	2267679.32	Картометрический метод	5.0	Закрепление отсутствует
511	610301.88	2267688.01	Картометрический метод	5.0	Закрепление отсутствует
512	610311.66	2267679.32	Картометрический метод	5.0	Закрепление отсутствует
513	610298.62	2267668.45	Картометрический метод	5.0	Закрепление отсутствует
514	610306.23	2267644.54	Картометрический метод	5.0	Закрепление отсутствует
515	610320.35	2267602.16	Картометрический метод	5.0	Закрепление отсутствует
516	610341.00	2267555.44	Картометрический метод	5.0	Закрепление отсутствует
517	610361.65	2267557.61	Картометрический метод	5.0	Закрепление отсутствует
518	610381.75	2267564.40	Картометрический метод	5.0	Закрепление отсутствует
519	610411.36	2267433.73	Картометрический метод	5.0	Закрепление отсутствует
520	610423.32	2267342.18	Картометрический метод	5.0	Закрепление отсутствует
521	610408.10	2267324.25	Картометрический метод	5.0	Закрепление отсутствует
522	610386.91	2267317.73	Картометрический метод	5.0	Закрепление отсутствует
523	610381.48	2267336.74	Картометрический метод	5.0	Закрепление отсутствует
524	610375.77	2267363.10	Картометрический метод	5.0	Закрепление отсутствует
525	610376.86	2267401.13	Картометрический метод	5.0	Закрепление отсутствует
526	610369.25	2267427.21	Картометрический метод	5.0	Закрепление отсутствует
527	610375.77	2267432.64	Картометрический метод	5.0	Закрепление отсутствует

2. Сведения о характерных точках границ объекта					
Обозначение характерных точек границ	Координаты, м		Метод определения координат характерной точки	Средняя квадратическая погрешность положения характерной точки (M _t), м	Описание обозначения точки на местности (при наличии)
	X	Y			
1	2	3	4	5	6
528	610373.60	2267471.76	Картометрический метод	5.0	Закрепление отсутствует
529	610365.99	2267492.41	Картометрический метод	5.0	Закрепление отсутствует
530	610354.04	2267507.62	Картометрический метод	5.0	Закрепление отсутствует
531	610344.26	2267527.18	Картометрический метод	5.0	Закрепление отсутствует
532	610324.70	2267528.27	Картометрический метод	5.0	Закрепление отсутствует
533	610311.66	2267543.48	Картометрический метод	5.0	Закрепление отсутствует
534	610297.53	2267575.00	Картометрический метод	5.0	Закрепление отсутствует
535	610287.75	2267609.77	Картометрический метод	5.0	Закрепление отсутствует
536	610284.49	2267634.76	Картометрический метод	5.0	Закрепление отсутствует
537	610255.15	2267658.67	Картометрический метод	5.0	Закрепление отсутствует
538	610205.16	2267691.27	Картометрический метод	5.0	Закрепление отсутствует
539	610153.00	2267720.61	Картометрический метод	5.0	Закрепление отсутствует
540	610101.93	2267749.95	Картометрический метод	5.0	Закрепление отсутствует
541	610066.06	2267778.20	Картометрический метод	5.0	Закрепление отсутствует
542	610061.45	2267792.06	Картометрический метод	5.0	Закрепление отсутствует
543	610050.85	2267799.94	Картометрический метод	5.0	Закрепление отсутствует
544	610035.09	2267792.33	Картометрический метод	5.0	Закрепление отсутствует
545	610017.43	2267782.01	Картометрический метод	5.0	Закрепление отсутствует
546	609992.71	2267787.98	Картометрический метод	5.0	Закрепление отсутствует
547	609965.82	2267806.46	Картометрический метод	5.0	Закрепление отсутствует
548	609971.79	2267820.58	Картометрический метод	5.0	Закрепление отсутствует
549	609951.15	2267834.17	Картометрический метод	5.0	Закрепление отсутствует
550	609932.40	2267841.23	Картометрический метод	5.0	Закрепление отсутствует
551	609905.78	2267842.05	Картометрический метод	5.0	Закрепление отсутствует
552	609870.46	2267837.97	Картометрический метод	5.0	Закрепление отсутствует

2. Сведения о характерных точках границ объекта					
Обозначение характерных точек границ	Координаты, м		Метод определения координат характерной точки	Средняя квадратическая погрешность положения характерной точки (Mt), м	Описание обозначения точки на местности (при наличии)
	X	Y			
1	2	3	4	5	6
553	609849.54	2267853.73	Картометрический метод	5.0	Закрепление отсутствует
554	609836.77	2267862.97	Картометрический метод	5.0	Закрепление отсутствует
555	609828.08	2267876.01	Картометрический метод	5.0	Закрепление отсутствует
556	609836.77	2267899.91	Картометрический метод	5.0	Закрепление отсутствует
557	609834.60	2267914.04	Картометрический метод	5.0	Закрепление отсутствует
558	609812.86	2267921.65	Картометрический метод	5.0	Закрепление отсутствует
559	609804.17	2267939.03	Картометрический метод	5.0	Закрепление отсутствует
560	609791.13	2267949.90	Картометрический метод	5.0	Закрепление отсутствует
561	609778.09	2267975.98	Картометрический метод	5.0	Закрепление отсутствует
562	609754.18	2267995.54	Картометрический метод	5.0	Закрепление отсутствует
563	609725.93	2268040.09	Картометрический метод	5.0	Закрепление отсутствует
564	609741.14	2268074.87	Картометрический метод	5.0	Закрепление отсутствует
565	609754.18	2268125.94	Картометрический метод	5.0	Закрепление отсутствует
566	609769.40	2268158.54	Картометрический метод	5.0	Закрепление отсутствует
567	609793.30	2268180.28	Картометрический метод	5.0	Закрепление отсутствует
568	609806.34	2268195.49	Картометрический метод	5.0	Закрепление отсутствует
569	609836.77	2268225.92	Картометрический метод	5.0	Закрепление отсутствует
570	609838.94	2268243.30	Картометрический метод	5.0	Закрепление отсутствует
571	609823.73	2268261.78	Картометрический метод	5.0	Закрепление отсутствует
572	609820.47	2268297.64	Картометрический метод	5.0	Закрепление отсутствует
573	609821.56	2268385.66	Картометрический метод	5.0	Закрепление отсутствует
574	609791.13	2268398.70	Картометрический метод	5.0	Закрепление отсутствует
575	609753.10	2268404.13	Картометрический метод	5.0	Закрепление отсутствует
576	609736.27	2268392.91	Картометрический метод	5.0	Закрепление отсутствует
577	609559.19	2268189.74	Картометрический метод	5.0	Закрепление отсутствует

2. Сведения о характерных точках границ объекта					
Обозначение характерных точек границ	Координаты, м		Метод определения координат характерной точки	Средняя квадратическая погрешность положения характерной точки (Mt), м	Описание обозначения точки на местности (при наличии)
	X	Y			
1	2	3	4	5	6
578	609493.83	2268141.32	Картометрический метод	5.0	Закрепление отсутствует
579	609431.53	2268046.79	Картометрический метод	5.0	Закрепление отсутствует
580	609450.99	2268016.32	Картометрический метод	5.0	Закрепление отсутствует
581	609470.01	2268004.37	Картометрический метод	5.0	Закрепление отсутствует
582	609473.27	2267976.66	Картометрический метод	5.0	Закрепление отсутствует
583	609445.02	2267971.23	Картометрический метод	5.0	Закрепление отсутствует
584	609427.63	2267976.12	Картометрический метод	5.0	Закрепление отсутствует
585	609369.80	2268000.86	Картометрический метод	5.0	Закрепление отсутствует
586	609316.59	2268017.55	Картометрический метод	5.0	Закрепление отсутствует
587	609303.92	2267998.36	Картометрический метод	5.0	Закрепление отсутствует
588	609271.19	2267952.13	Картометрический метод	5.0	Закрепление отсутствует
589	609261.28	2267923.20	Картометрический метод	5.0	Закрепление отсутствует
590	609216.67	2267873.63	Картометрический метод	5.0	Закрепление отсутствует
591	609268.70	2267849.81	Картометрический метод	5.0	Закрепление отсутствует
592	609262.22	2267812.51	Картометрический метод	5.0	Закрепление отсутствует
593	609270.70	2267806.01	Картометрический метод	5.0	Закрепление отсутствует
594	609271.60	2267806.92	Картометрический метод	5.0	Закрепление отсутствует
595	609290.13	2267793.47	Картометрический метод	5.0	Закрепление отсутствует
596	609298.51	2267787.58	Картометрический метод	5.0	Закрепление отсутствует
597	609312.11	2267775.63	Картометрический метод	5.0	Закрепление отсутствует
598	609329.28	2267751.72	Картометрический метод	5.0	Закрепление отсутствует
599	609280.36	2267696.00	Картометрический метод	5.0	Закрепление отсутствует
600	609281.33	2267693.01	Картометрический метод	5.0	Закрепление отсутствует
601	609289.95	2267685.85	Картометрический метод	5.0	Закрепление отсутствует
602	609293.42	2267690.00	Картометрический метод	5.0	Закрепление отсутствует

2. Сведения о характерных точках границ объекта					
Обозначение характерных точек границ	Координаты, м		Метод определения координат характерной точки	Средняя квадратическая погрешность положения характерной точки (M _t), м	Описание обозначения точки на местности (при наличии)
	X	Y			
1	2	3	4	5	6
603	609306.07	2267679.49	Картометрический метод	5.0	Закрепление отсутствует
604	609282.93	2267653.10	Картометрический метод	5.0	Закрепление отсутствует
605	609262.64	2267671.38	Картометрический метод	5.0	Закрепление отсутствует
606	609258.98	2267671.65	Картометрический метод	5.0	Закрепление отсутствует
607	609233.49	2267642.62	Картометрический метод	5.0	Закрепление отсутствует
608	609233.00	2267638.40	Картометрический метод	5.0	Закрепление отсутствует
609	609233.88	2267634.68	Картометрический метод	5.0	Закрепление отсутствует
610	609254.66	2267612.92	Картометрический метод	5.0	Закрепление отсутствует
611	609207.81	2267565.87	Картометрический метод	5.0	Закрепление отсутствует
612	609217.12	2267555.33	Картометрический метод	5.0	Закрепление отсутствует
613	609212.31	2267551.49	Картометрический метод	5.0	Закрепление отсутствует
614	609246.11	2267514.66	Картометрический метод	5.0	Закрепление отсутствует
615	609251.63	2267509.06	Картометрический метод	5.0	Закрепление отсутствует
616	609149.60	2267456.01	Картометрический метод	5.0	Закрепление отсутствует
617	609152.42	2267446.32	Картометрический метод	5.0	Закрепление отсутствует
618	609165.95	2267442.26	Картометрический метод	5.0	Закрепление отсутствует
619	609204.11	2267391.55	Картометрический метод	5.0	Закрепление отсутствует
620	609188.69	2267375.66	Картометрический метод	5.0	Закрепление отсутствует
621	609176.25	2267363.42	Картометрический метод	5.0	Закрепление отсутствует
622	609158.25	2267350.85	Картометрический метод	5.0	Закрепление отсутствует
623	609138.20	2267337.26	Картометрический метод	5.0	Закрепление отсутствует
624	609135.07	2267335.04	Картометрический метод	5.0	Закрепление отсутствует
625	609124.74	2267328.25	Картометрический метод	5.0	Закрепление отсутствует
626	609113.60	2267322.10	Картометрический метод	5.0	Закрепление отсутствует
627	609103.31	2267315.22	Картометрический метод	5.0	Закрепление отсутствует

2. Сведения о характерных точках границ объекта					
Обозначение характерных точек границ	Координаты, м		Метод определения координат характерной точки	Средняя квадратическая погрешность положения характерной точки (Mt), м	Описание обозначения точки на местности (при наличии)
	X	Y			
1	2	3	4	5	6
628	609111.74	2267300.06	Картометрический метод	5.0	Закрепление отсутствует
629	609103.90	2267301.53	Картометрический метод	5.0	Закрепление отсутствует
630	609083.11	2267288.39	Картометрический метод	5.0	Закрепление отсутствует
631	609053.41	2267268.55	Картометрический метод	5.0	Закрепление отсутствует
632	609046.21	2267277.82	Картометрический метод	5.0	Закрепление отсутствует
633	609011.81	2267255.44	Картометрический метод	5.0	Закрепление отсутствует
634	608997.73	2267249.73	Картометрический метод	5.0	Закрепление отсутствует
635	608989.11	2267263.85	Картометрический метод	5.0	Закрепление отсутствует
636	608969.89	2267249.93	Картометрический метод	5.0	Закрепление отсутствует
637	608955.58	2267268.95	Картометрический метод	5.0	Закрепление отсутствует
638	608948.82	2267263.72	Картометрический метод	5.0	Закрепление отсутствует
639	608920.45	2267245.37	Картометрический метод	5.0	Закрепление отсутствует
640	608897.94	2267231.11	Картометрический метод	5.0	Закрепление отсутствует
641	608931.98	2267155.77	Картометрический метод	5.0	Закрепление отсутствует
642	608982.63	2267193.85	Картометрический метод	5.0	Закрепление отсутствует
643	609035.87	2267230.25	Картометрический метод	5.0	Закрепление отсутствует
644	609079.89	2267134.08	Картометрический метод	5.0	Закрепление отсутствует
645	609108.30	2267034.15	Картометрический метод	5.0	Закрепление отсутствует
646	609110.01	2267034.66	Картометрический метод	5.0	Закрепление отсутствует
647	609159.58	2267060.22	Картометрический метод	5.0	Закрепление отсутствует
648	609178.74	2266999.08	Картометрический метод	5.0	Закрепление отсутствует
649	609178.59	2266969.35	Картометрический метод	5.0	Закрепление отсутствует
650	609183.12	2266959.12	Картометрический метод	5.0	Закрепление отсутствует
651	609186.88	2266908.03	Картометрический метод	5.0	Закрепление отсутствует
652	609193.28	2266882.41	Картометрический метод	5.0	Закрепление отсутствует

2. Сведения о характерных точках границ объекта					
Обозначение характерных точек границ	Координаты, м		Метод определения координат характерной точки	Средняя квадратическая погрешность положения характерной точки (Mt), м	Описание обозначения точки на местности (при наличии)
	X	Y			
1	2	3	4	5	6
653	609187.40	2266881.25	Картометрический метод	5.0	Закрепление отсутствует
654	609173.93	2266878.61	Картометрический метод	5.0	Закрепление отсутствует
655	609160.44	2266875.94	Картометрический метод	5.0	Закрепление отсутствует
656	609146.06	2266873.18	Картометрический метод	5.0	Закрепление отсутствует
657	609154.23	2266838.66	Картометрический метод	5.0	Закрепление отсутствует
658	609154.68	2266834.88	Картометрический метод	5.0	Закрепление отсутствует
659	609138.60	2266831.79	Картометрический метод	5.0	Закрепление отсутствует
660	609130.64	2266826.67	Картометрический метод	5.0	Закрепление отсутствует
661	609119.60	2266825.20	Картометрический метод	5.0	Закрепление отсутствует
662	609118.00	2266825.24	Картометрический метод	5.0	Закрепление отсутствует
663	609118.73	2266815.00	Картометрический метод	5.0	Закрепление отсутствует
664	609119.17	2266813.78	Картометрический метод	5.0	Закрепление отсутствует
665	609116.89	2266813.76	Картометрический метод	5.0	Закрепление отсутствует
666	609116.91	2266808.32	Картометрический метод	5.0	Закрепление отсутствует
6661	609116.11	2266801.68	Картометрический метод	5.0	Закрепление отсутствует
277	609222.37	2266809.36	Картометрический метод	5.0	Закрепление отсутствует
667	609590.98	2267014.33	Картометрический метод	5.0	Закрепление отсутствует
668	609553.55	2267048.86	Картометрический метод	5.0	Закрепление отсутствует
669	609539.67	2267034.83	Картометрический метод	5.0	Закрепление отсутствует
670	609535.13	2267029.93	Картометрический метод	5.0	Закрепление отсутствует
671	609522.93	2267040.73	Картометрический метод	5.0	Закрепление отсутствует
672	609510.78	2267051.92	Картометрический метод	5.0	Закрепление отсутствует
673	609489.49	2267057.88	Картометрический метод	5.0	Закрепление отсутствует
674	609459.95	2267033.31	Картометрический метод	5.0	Закрепление отсутствует
675	609452.49	2267040.33	Картометрический метод	5.0	Закрепление отсутствует

2. Сведения о характерных точках границ объекта					
Обозначение характерных точек границ	Координаты, м		Метод определения координат характерной точки	Средняя квадратическая погрешность положения характерной точки (M _t), м	Описание обозначения точки на местности (при наличии)
	X	Y			
1	2	3	4	5	6
676	609420.21	2267006.64	Картометрический метод	5.0	Закрепление отсутствует
677	609405.08	2266993.10	Картометрический метод	5.0	Закрепление отсутствует
678	609370.19	2266957.18	Картометрический метод	5.0	Закрепление отсутствует
679	609401.35	2266921.98	Картометрический метод	5.0	Закрепление отсутствует
680	609431.10	2266895.91	Картометрический метод	5.0	Закрепление отсутствует
681	609453.11	2266919.74	Картометрический метод	5.0	Закрепление отсутствует
682	609458.49	2266913.78	Картометрический метод	5.0	Закрепление отсутствует
683	609467.82	2266902.64	Картометрический метод	5.0	Закрепление отсутствует
684	609475.64	2266892.52	Картометрический метод	5.0	Закрепление отсутствует
685	609504.12	2266921.64	Картометрический метод	5.0	Закрепление отсутствует
686	609537.86	2266948.73	Картометрический метод	5.0	Закрепление отсутствует
687	609564.33	2266979.67	Картометрический метод	5.0	Закрепление отсутствует
688	609562.97	2266982.95	Картометрический метод	5.0	Закрепление отсутствует
689	609577.70	2266997.96	Картометрический метод	5.0	Закрепление отсутствует
690	609576.35	2266999.27	Картометрический метод	5.0	Закрепление отсутствует
667	609590.98	2267014.33	Картометрический метод	5.0	Закрепление отсутствует
691	610464.61	2267866.63	Картометрический метод	5.0	Закрепление отсутствует
692	610472.22	2267863.37	Картометрический метод	5.0	Закрепление отсутствует
693	610469.50	2267877.50	Картометрический метод	5.0	Закрепление отсутствует
694	610471.13	2267892.17	Картометрический метод	5.0	Закрепление отсутствует
695	610481.46	2267924.23	Картометрический метод	5.0	Закрепление отсутствует
696	610488.52	2267951.94	Картометрический метод	5.0	Закрепление отсутствует
697	610501.02	2267992.14	Картометрический метод	5.0	Закрепление отсутствует
698	610501.02	2268008.99	Картометрический метод	5.0	Закрепление отсутствует
699	610500.47	2268033.98	Картометрический метод	5.0	Закрепление отсутствует

2. Сведения о характерных точках границ объекта					
Обозначение характерных точек границ	Координаты, м		Метод определения координат характерной точки	Средняя квадратическая погрешность положения характерной точки (Mt), м	Описание обозначения точки на местности (при наличии)
	X	Y			
1	2	3	4	5	6
700	610493.95	2268076.90	Картометрический метод	5.0	Закрепление отсутствует
701	610484.72	2268126.89	Картометрический метод	5.0	Закрепление отсутствует
702	610485.80	2268174.70	Картометрический метод	5.0	Закрепление отсутствует
703	610490.69	2268197.53	Картометрический метод	5.0	Закрепление отсутствует
704	610505.36	2268207.85	Картометрический метод	5.0	Закрепление отсутствует
705	610522.75	2268257.43	Картометрический метод	5.0	Закрепление отсутствует
706	610517.04	2268262.59	Картометрический метод	5.0	Закрепление отсутствует
707	610522.75	2268277.40	Картометрический метод	5.0	Закрепление отсутствует
708	610539.05	2268299.67	Картометрический метод	5.0	Закрепление отсутствует
709	610568.39	2268348.03	Картометрический метод	5.0	Закрепление отсутствует
710	610604.80	2268402.36	Картометрический метод	5.0	Закрепление отсутствует
711	610630.33	2268448.00	Картометрический метод	5.0	Закрепление отсутствует
712	610677.60	2268547.98	Картометрический метод	5.0	Закрепление отсутствует
713	610670.00	2268554.50	Картометрический метод	5.0	Закрепление отсутствует
714	610652.61	2268570.26	Картометрический метод	5.0	Закрепление отсутствует
715	610665.11	2268593.08	Картометрический метод	5.0	Закрепление отсутствует
716	610682.49	2268601.22	Картометрический метод	5.0	Закрепление отсутствует
717	610694.45	2268612.64	Картометрический метод	5.0	Закрепление отсутствует
718	610714.01	2268635.46	Картометрический метод	5.0	Закрепление отсутствует
719	610745.93	2268665.95	Картометрический метод	5.0	Закрепление отсутствует
720	610737.24	2268676.82	Картометрический метод	5.0	Закрепление отсутствует
721	610721.62	2268659.91	Картометрический метод	5.0	Закрепление отсутствует
722	610676.52	2268616.98	Картометрический метод	5.0	Закрепление отсутствует
723	610654.24	2268598.51	Картометрический метод	5.0	Закрепление отсутствует
724	610625.44	2268538.74	Картометрический метод	5.0	Закрепление отсутствует

2. Сведения о характерных точках границ объекта					
Обозначение характерных точек границ	Координаты, м		Метод определения координат характерной точки	Средняя квадратическая погрешность положения характерной точки (Mt), м	Описание обозначения точки на местности (при наличии)
	X	Y			
1	2	3	4	5	6
725	610643.37	2268526.79	Картометрический метод	5.0	Закрепление отсутствует
726	610644.46	2268513.75	Картометрический метод	5.0	Закрепление отсутствует
727	610609.14	2268426.14	Картометрический метод	5.0	Закрепление отсутствует
728	610572.74	2268369.22	Картометрический метод	5.0	Закрепление отсутствует
729	610560.24	2268346.26	Картометрический метод	5.0	Закрепление отсутствует
730	610535.25	2268303.34	Картометрический метод	5.0	Закрепление отсутствует
731	610507.54	2268258.92	Картометрический метод	5.0	Закрепление отсутствует
732	610510.52	2268253.08	Картометрический метод	5.0	Закрепление отсутствует
733	610491.78	2268218.72	Картометрический метод	5.0	Закрепление отсутствует
734	610482.54	2268177.42	Картометрический метод	5.0	Закрепление отсутствует
735	610479.28	2268147.00	Картометрический метод	5.0	Закрепление отсутствует
736	610479.28	2268104.07	Картометрический метод	5.0	Закрепление отсутствует
737	610486.35	2268050.28	Картометрический метод	5.0	Закрепление отсутствует
738	610490.15	2267995.40	Картометрический метод	5.0	Закрепление отсутствует
739	610480.37	2267960.09	Картометрический метод	5.0	Закрепление отсутствует
740	610471.68	2267919.34	Картометрический метод	5.0	Закрепление отсутствует
741	610456.46	2267872.61	Картометрический метод	5.0	Закрепление отсутствует
691	610464.61	2267866.63	Картометрический метод	5.0	Закрепление отсутствует
742	611068.81	2267922.88	Картометрический метод	5.0	Закрепление отсутствует
743	611065.99	2267936.54	Картометрический метод	5.0	Закрепление отсутствует
744	611068.77	2267936.99	Картометрический метод	5.0	Закрепление отсутствует
745	611067.48	2267959.09	Картометрический метод	5.0	Закрепление отсутствует
746	611063.86	2267964.16	Картометрический метод	5.0	Закрепление отсутствует
747	611061.56	2267967.35	Картометрический метод	5.0	Закрепление отсутствует
748	611055.49	2267975.87	Картометрический метод	5.0	Закрепление отсутствует

2. Сведения о характерных точках границ объекта					
Обозначение характерных точек границ	Координаты, м		Метод определения координат характерной точки	Средняя квадратическая погрешность положения характерной точки (Mt), м	Описание обозначения точки на местности (при наличии)
	X	Y			
1	2	3	4	5	6
749	611052.59	2267982.70	Картометрический метод	5.0	Закрепление отсутствует
750	611051.30	2267988.93	Картометрический метод	5.0	Закрепление отсутствует
751	611032.38	2267984.17	Картометрический метод	5.0	Закрепление отсутствует
752	611033.69	2267981.07	Картометрический метод	5.0	Закрепление отсутствует
753	611020.19	2267970.01	Картометрический метод	5.0	Закрепление отсутствует
754	611013.95	2267964.31	Картометрический метод	5.0	Закрепление отсутствует
757	611014.68	2267945.97	Картометрический метод	5.0	Закрепление отсутствует
758	611014.26	2267939.85	Картометрический метод	5.0	Закрепление отсутствует
759	611015.37	2267933.64	Картометрический метод	5.0	Закрепление отсутствует
760	611040.34	2267906.39	Картометрический метод	5.0	Закрепление отсутствует
742	611068.81	2267922.88	Картометрический метод	5.0	Закрепление отсутствует
761	610876.12	2268390.67	Картометрический метод	5.0	Закрепление отсутствует
762	610909.73	2268413.77	Картометрический метод	5.0	Закрепление отсутствует
763	610896.18	2268433.92	Картометрический метод	5.0	Закрепление отсутствует
764	610865.06	2268411.40	Картометрический метод	5.0	Закрепление отсутствует
765	610872.98	2268395.91	Картометрический метод	5.0	Закрепление отсутствует
761	610876.12	2268390.67	Картометрический метод	5.0	Закрепление отсутствует
766	610388.58	2267571.36	Картометрический метод	5.0	Закрепление отсутствует
767	610410.89	2267575.06	Картометрический метод	5.0	Закрепление отсутствует
768	610409.61	2267585.87	Картометрический метод	5.0	Закрепление отсутствует
769	610407.85	2267610.79	Картометрический метод	5.0	Закрепление отсутствует
770	610385.74	2267606.86	Картометрический метод	5.0	Закрепление отсутствует
771	610385.83	2267606.03	Картометрический метод	5.0	Закрепление отсутствует
766	610388.58	2267571.36	Картометрический метод	5.0	Закрепление отсутствует
772	610352.14	2267710.97	Картометрический метод	5.0	Закрепление отсутствует

2. Сведения о характерных точках границ объекта					
Обозначение характерных точек границ	Координаты, м		Метод определения координат характерной точки	Средняя квадратическая погрешность положения характерной точки (Mt), м	Описание обозначения точки на местности (при наличии)
	X	Y			
1	2	3	4	5	6
773	610354.58	2267711.24	Картометрический метод	5.0	Закрепление отсутствует
774	610363.55	2267725.37	Картометрический метод	5.0	Закрепление отсутствует
775	610382.02	2267751.45	Картометрический метод	5.0	Закрепление отсутствует
776	610395.06	2267784.32	Картометрический метод	5.0	Закрепление отсутствует
777	610388.81	2267784.32	Картометрический метод	5.0	Закрепление отсутствует
778	610385.01	2267773.45	Картометрический метод	5.0	Закрепление отсутствует
779	610363.55	2267741.94	Картометрический метод	5.0	Закрепление отсутствует
780	610348.61	2267723.19	Картометрический метод	5.0	Закрепление отсутствует
781	610346.16	2267716.94	Картометрический метод	5.0	Закрепление отсутствует
772	610352.14	2267710.97	Картометрический метод	5.0	Закрепление отсутствует
782	610808.67	2268498.82	Картометрический метод	5.0	Закрепление отсутствует
783	610823.13	2268510.00	Картометрический метод	5.0	Закрепление отсутствует
784	610821.76	2268511.78	Картометрический метод	5.0	Закрепление отсутствует
785	610825.19	2268514.22	Картометрический метод	5.0	Закрепление отсутствует
786	610822.28	2268518.27	Картометрический метод	5.0	Закрепление отсутствует
787	610815.13	2268528.54	Картометрический метод	5.0	Закрепление отсутствует
788	610797.47	2268515.68	Картометрический метод	5.0	Закрепление отсутствует
789	610802.57	2268508.28	Картометрический метод	5.0	Закрепление отсутствует
782	610808.67	2268498.82	Картометрический метод	5.0	Закрепление отсутствует
790	610809.23	2265943.56	Картометрический метод	5.0	Закрепление отсутствует
791	610817.06	2265950.69	Картометрический метод	5.0	Закрепление отсутствует
792	610829.01	2265938.13	Картометрический метод	5.0	Закрепление отсутствует
793	610844.33	2265941.50	Картометрический метод	5.0	Закрепление отсутствует
794	610849.90	2265951.09	Картометрический метод	5.0	Закрепление отсутствует
795	610841.21	2265974.19	Картометрический метод	5.0	Закрепление отсутствует

2. Сведения о характерных точках границ объекта					
Обозначение характерных точек границ	Координаты, м		Метод определения координат характерной точки	Средняя квадратическая погрешность положения характерной точки (Mt), м	Описание обозначения точки на местности (при наличии)
	X	Y			
1	2	3	4	5	6
796	610843.89	2265978.21	Картометрический метод	5.0	Закрепление отсутствует
797	610833.15	2266015.86	Картометрический метод	5.0	Закрепление отсутствует
798	610809.90	2266017.74	Картометрический метод	5.0	Закрепление отсутствует
799	610800.36	2266022.88	Картометрический метод	5.0	Закрепление отсутствует
800	610793.32	2266032.50	Картометрический метод	5.0	Закрепление отсутствует
801	610792.63	2266035.13	Картометрический метод	5.0	Закрепление отсутствует
802	610785.54	2266050.80	Картометрический метод	5.0	Закрепление отсутствует
803	610778.05	2266072.98	Картометрический метод	5.0	Закрепление отсутствует
804	610784.03	2266086.78	Картометрический метод	5.0	Закрепление отсутствует
805	610794.19	2266091.82	Картометрический метод	5.0	Закрепление отсутствует
806	610796.11	2266089.13	Картометрический метод	5.0	Закрепление отсутствует
807	610834.79	2266107.37	Картометрический метод	5.0	Закрепление отсутствует
808	610835.91	2266121.79	Картометрический метод	5.0	Закрепление отсутствует
809	610836.30	2266132.92	Картометрический метод	5.0	Закрепление отсутствует
810	610834.04	2266143.95	Картометрический метод	5.0	Закрепление отсутствует
811	610850.97	2266156.23	Картометрический метод	5.0	Закрепление отсутствует
812	610849.52	2266168.44	Картометрический метод	5.0	Закрепление отсутствует
813	610871.43	2266168.24	Картометрический метод	5.0	Закрепление отсутствует
814	610880.60	2266145.62	Картометрический метод	5.0	Закрепление отсутствует
815	610884.77	2266146.76	Картометрический метод	5.0	Закрепление отсутствует
816	610897.89	2266129.42	Картометрический метод	5.0	Закрепление отсутствует
817	610918.37	2266112.08	Картометрический метод	5.0	Закрепление отсутствует
818	610922.36	2266112.85	Картометрический метод	5.0	Закрепление отсутствует
819	610927.74	2266115.48	Картометрический метод	5.0	Закрепление отсутствует
820	610931.92	2266117.56	Картометрический метод	5.0	Закрепление отсутствует

2. Сведения о характерных точках границ объекта					
Обозначение характерных точек границ	Координаты, м		Метод определения координат характерной точки	Средняя квадратическая погрешность положения характерной точки (Mt), м	Описание обозначения точки на местности (при наличии)
	X	Y			
1	2	3	4	5	6
821	610941.08	2266124.03	Картометрический метод	5.0	Закрепление отсутствует
822	610958.40	2266122.75	Картометрический метод	5.0	Закрепление отсутствует
823	610981.18	2266136.34	Картометрический метод	5.0	Закрепление отсутствует
824	610983.30	2266132.65	Картометрический метод	5.0	Закрепление отсутствует
825	610981.00	2266129.83	Картометрический метод	5.0	Закрепление отсутствует
826	610998.14	2266103.82	Картометрический метод	5.0	Закрепление отсутствует
827	611000.67	2266105.52	Картометрический метод	5.0	Закрепление отсутствует
828	610981.02	2266141.62	Картометрический метод	5.0	Закрепление отсутствует
829	610972.45	2266141.85	Картометрический метод	5.0	Закрепление отсутствует
830	610950.44	2266180.07	Картометрический метод	5.0	Закрепление отсутствует
831	610984.30	2266196.13	Картометрический метод	5.0	Закрепление отсутствует
832	610988.37	2266198.34	Картометрический метод	5.0	Закрепление отсутствует
833	611010.53	2266210.38	Картометрический метод	5.0	Закрепление отсутствует
834	611013.26	2266211.88	Картометрический метод	5.0	Закрепление отсутствует
835	611013.82	2266210.81	Картометрический метод	5.0	Закрепление отсутствует
836	611031.14	2266220.15	Картометрический метод	5.0	Закрепление отсутствует
837	611049.48	2266231.00	Картометрический метод	5.0	Закрепление отсутствует
838	611057.01	2266235.46	Картометрический метод	5.0	Закрепление отсутствует
839	611069.71	2266241.38	Картометрический метод	5.0	Закрепление отсутствует
840	611089.75	2266251.64	Картометрический метод	5.0	Закрепление отсутствует
841	611111.28	2266262.89	Картометрический метод	5.0	Закрепление отсутствует
842	611113.29	2266263.80	Картометрический метод	5.0	Закрепление отсутствует
843	611122.05	2266267.75	Картометрический метод	5.0	Закрепление отсутствует
844	611122.96	2266265.74	Картометрический метод	5.0	Закрепление отсутствует
845	611132.01	2266245.18	Картометрический метод	5.0	Закрепление отсутствует

2. Сведения о характерных точках границ объекта					
Обозначение характерных точек границ	Координаты, м		Метод определения координат характерной точки	Средняя квадратическая погрешность положения характерной точки (Mt), м	Описание обозначения точки на местности (при наличии)
	X	Y			
1	2	3	4	5	6
846	611149.92	2266254.58	Картометрический метод	5.0	Закрепление отсутствует
847	611145.25	2266308.69	Картометрический метод	5.0	Закрепление отсутствует
848	611134.35	2266353.08	Картометрический метод	5.0	Закрепление отсутствует
849	611120.73	2266410.69	Картометрический метод	5.0	Закрепление отсутствует
850	611137.62	2266410.17	Картометрический метод	5.0	Закрепление отсутствует
851	611190.07	2266446.15	Картометрический метод	5.0	Закрепление отсутствует
852	611199.65	2266452.72	Картометрический метод	5.0	Закрепление отсутствует
853	611215.45	2266463.12	Картометрический метод	5.0	Закрепление отсутствует
854	611228.99	2266444.44	Картометрический метод	5.0	Закрепление отсутствует
855	611239.66	2266430.05	Картометрический метод	5.0	Закрепление отсутствует
856	611254.86	2266433.53	Картометрический метод	5.0	Закрепление отсутствует
857	611266.66	2266440.91	Картометрический метод	5.0	Закрепление отсутствует
858	611293.84	2266455.60	Картометрический метод	5.0	Закрепление отсутствует
8581	611293.05	2266457.08	Картометрический метод	5.0	Закрепление отсутствует
859	611268.78	2266495.40	Картометрический метод	5.0	Закрепление отсутствует
860	611264.82	2266501.45	Картометрический метод	5.0	Закрепление отсутствует
861	611291.99	2266518.94	Картометрический метод	5.0	Закрепление отсутствует
862	611296.15	2266513.20	Картометрический метод	5.0	Закрепление отсутствует
863	611299.17	2266508.01	Картометрический метод	5.0	Закрепление отсутствует
864	611305.63	2266496.92	Картометрический метод	5.0	Закрепление отсутствует
865	611300.07	2266493.98	Картометрический метод	5.0	Закрепление отсутствует
866	611310.28	2266472.95	Картометрический метод	5.0	Закрепление отсутствует
867	611309.31	2266466.98	Картометрический метод	5.0	Закрепление отсутствует
868	611318.96	2266472.38	Картометрический метод	5.0	Закрепление отсутствует
869	611327.34	2266460.01	Картометрический метод	5.0	Закрепление отсутствует

2. Сведения о характерных точках границ объекта					
Обозначение характерных точек границ	Координаты, м		Метод определения координат характерной точки	Средняя квадратическая погрешность положения характерной точки (M _t), м	Описание обозначения точки на местности (при наличии)
	X	Y			
1	2	3	4	5	6
870	611351.03	2266475.80	Картометрический метод	5.0	Закрепление отсутствует
871	611346.31	2266482.96	Картометрический метод	5.0	Закрепление отсутствует
872	611347.55	2266484.16	Картометрический метод	5.0	Закрепление отсутствует
873	611343.17	2266492.54	Картометрический метод	5.0	Закрепление отсутствует
874	611342.49	2266493.89	Картометрический метод	5.0	Закрепление отсутствует
875	611349.12	2266498.28	Картометрический метод	5.0	Закрепление отсутствует
876	611342.21	2266509.43	Картометрический метод	5.0	Закрепление отсутствует
877	611334.94	2266505.00	Картометрический метод	5.0	Закрепление отсутствует
878	611327.92	2266516.51	Картометрический метод	5.0	Закрепление отсутствует
879	611315.60	2266509.33	Картометрический метод	5.0	Закрепление отсутствует
880	611310.58	2266517.93	Картометрический метод	5.0	Закрепление отсутствует
881	611309.34	2266520.05	Картометрический метод	5.0	Закрепление отсутствует
882	611306.19	2266525.57	Картометрический метод	5.0	Закрепление отсутствует
883	611411.47	2266585.95	Картометрический метод	5.0	Закрепление отсутствует
884	611470.49	2266488.71	Картометрический метод	5.0	Закрепление отсутствует
885	611387.07	2266437.39	Картометрический метод	5.0	Закрепление отсутствует
886	611391.74	2266429.54	Картометрический метод	5.0	Закрепление отсутствует
887	611413.18	2266400.17	Картометрический метод	5.0	Закрепление отсутствует
888	611422.21	2266387.75	Картометрический метод	5.0	Закрепление отсутствует
889	611417.91	2266384.60	Картометрический метод	5.0	Закрепление отсутствует
890	611418.57	2266383.25	Картометрический метод	5.0	Закрепление отсутствует
891	611412.38	2266380.23	Картометрический метод	5.0	Закрепление отсутствует
892	611387.17	2266363.88	Картометрический метод	5.0	Закрепление отсутствует
893	611387.00	2266350.05	Картометрический метод	5.0	Закрепление отсутствует
894	611364.33	2266333.13	Картометрический метод	5.0	Закрепление отсутствует

2. Сведения о характерных точках границ объекта					
Обозначение характерных точек границ	Координаты, м		Метод определения координат характерной точки	Средняя квадратическая погрешность положения характерной точки (M _t), м	Описание обозначения точки на местности (при наличии)
	X	Y			
1	2	3	4	5	6
895	611353.87	2266325.33	Картометрический метод	5.0	Закрепление отсутствует
896	611345.01	2266338.59	Картометрический метод	5.0	Закрепление отсутствует
897	611328.33	2266324.56	Картометрический метод	5.0	Закрепление отсутствует
898	611326.05	2266317.07	Картометрический метод	5.0	Закрепление отсутствует
899	611316.94	2266311.14	Картометрический метод	5.0	Закрепление отсутствует
900	611329.92	2266294.13	Картометрический метод	5.0	Закрепление отсутствует
901	611331.99	2266291.08	Картометрический метод	5.0	Закрепление отсутствует
902	611345.43	2266276.44	Картометрический метод	5.0	Закрепление отсутствует
903	611346.85	2266274.91	Картометрический метод	5.0	Закрепление отсутствует
904	611351.38	2266271.84	Картометрический метод	5.0	Закрепление отсутствует
905	611354.03	2266268.84	Картометрический метод	5.0	Закрепление отсутствует
906	611362.75	2266257.42	Картометрический метод	5.0	Закрепление отсутствует
907	611381.42	2266273.18	Картометрический метод	5.0	Закрепление отсутствует
908	611393.33	2266281.62	Картометрический метод	5.0	Закрепление отсутствует
909	611412.93	2266300.08	Картометрический метод	5.0	Закрепление отсутствует
910	611440.87	2266329.02	Картометрический метод	5.0	Закрепление отсутствует
911	611469.27	2266356.38	Картометрический метод	5.0	Закрепление отсутствует
912	611475.98	2266348.12	Картометрический метод	5.0	Закрепление отсутствует
913	611479.60	2266349.15	Картометрический метод	5.0	Закрепление отсутствует
914	611489.41	2266331.08	Картометрический метод	5.0	Закрепление отсутствует
915	611490.58	2266328.67	Картометрический метод	5.0	Закрепление отсутствует
916	611508.98	2266307.47	Картометрический метод	5.0	Закрепление отсутствует
917	611512.30	2266297.76	Картометрический метод	5.0	Закрепление отсутствует
918	611590.72	2266379.63	Картометрический метод	5.0	Закрепление отсутствует
919	611638.13	2266436.39	Картометрический метод	5.0	Закрепление отсутствует

2. Сведения о характерных точках границ объекта					
Обозначение характерных точек границ	Координаты, м		Метод определения координат характерной точки	Средняя квадратическая погрешность положения характерной точки (M _t), м	Описание обозначения точки на местности (при наличии)
	X	Y			
1	2	3	4	5	6
920	611676.84	2266492.85	Картометрический метод	5.0	Закрепление отсутствует
921	611704.55	2266553.10	Картометрический метод	5.0	Закрепление отсутствует
922	611693.73	2266553.81	Картометрический метод	5.0	Закрепление отсутствует
923	611682.80	2266560.86	Картометрический метод	5.0	Закрепление отсутствует
924	611675.57	2266552.02	Картометрический метод	5.0	Закрепление отсутствует
925	611674.34	2266553.16	Картометрический метод	5.0	Закрепление отсутствует
926	611671.70	2266550.22	Картометрический метод	5.0	Закрепление отсутствует
927	611662.54	2266556.01	Картометрический метод	5.0	Закрепление отсутствует
928	611675.92	2266575.48	Картометрический метод	5.0	Закрепление отсутствует
929	611665.03	2266595.08	Картометрический метод	5.0	Закрепление отсутствует
930	611646.64	2266602.37	Картометрический метод	5.0	Закрепление отсутствует
931	611640.17	2266611.68	Картометрический метод	5.0	Закрепление отсутствует
932	611635.96	2266608.35	Картометрический метод	5.0	Закрепление отсутствует
933	611612.14	2266642.27	Картометрический метод	5.0	Закрепление отсутствует
934	611615.57	2266645.31	Картометрический метод	5.0	Закрепление отсутствует
935	611610.08	2266654.28	Картометрический метод	5.0	Закрепление отсутствует
936	611637.85	2266670.10	Картометрический метод	5.0	Закрепление отсутствует
937	611666.18	2266691.18	Картометрический метод	5.0	Закрепление отсутствует
938	611645.85	2266725.08	Картометрический метод	5.0	Закрепление отсутствует
939	611635.19	2266741.88	Картометрический метод	5.0	Закрепление отсутствует
940	611586.29	2266710.79	Картометрический метод	5.0	Закрепление отсутствует
941	611561.79	2266749.09	Картометрический метод	5.0	Закрепление отсутствует
942	611566.72	2266752.24	Картометрический метод	5.0	Закрепление отсутствует
943	611571.99	2266755.61	Картометрический метод	5.0	Закрепление отсутствует
944	611556.39	2266780.44	Картометрический метод	5.0	Закрепление отсутствует

2. Сведения о характерных точках границ объекта					
Обозначение характерных точек границ	Координаты, м		Метод определения координат характерной точки	Средняя квадратическая погрешность положения характерной точки (Mt), м	Описание обозначения точки на местности (при наличии)
	X	Y			
1	2	3	4	5	6
945	611554.36	2266783.53	Картометрический метод	5.0	Закрепление отсутствует
946	611542.83	2266797.88	Картометрический метод	5.0	Закрепление отсутствует
947	611565.18	2266813.57	Картометрический метод	5.0	Закрепление отсутствует
948	611533.42	2266861.80	Картометрический метод	5.0	Закрепление отсутствует
949	611517.21	2266903.49	Картометрический метод	5.0	Закрепление отсутствует
950	611533.47	2266913.78	Картометрический метод	5.0	Закрепление отсутствует
951	611537.92	2266907.58	Картометрический метод	5.0	Закрепление отсутствует
952	611554.35	2266918.60	Картометрический метод	5.0	Закрепление отсутствует
953	611556.94	2266915.10	Картометрический метод	5.0	Закрепление отсутствует
954	611558.80	2266912.17	Картометрический метод	5.0	Закрепление отсутствует
955	611575.56	2266923.76	Картометрический метод	5.0	Закрепление отсутствует
956	611586.00	2266930.71	Картометрический метод	5.0	Закрепление отсутствует
957	611600.69	2266940.40	Картометрический метод	5.0	Закрепление отсутствует
958	611610.15	2266928.08	Картометрический метод	5.0	Закрепление отсутствует
959	611614.60	2266927.60	Картометрический метод	5.0	Закрепление отсутствует
960	611637.65	2266889.55	Картометрический метод	5.0	Закрепление отсутствует
961	611644.13	2266893.86	Картометрический метод	5.0	Закрепление отсутствует
962	611659.44	2266904.30	Картометрический метод	5.0	Закрепление отсутствует
963	611663.75	2266907.20	Картометрический метод	5.0	Закрепление отсутствует
964	611700.88	2266932.60	Картометрический метод	5.0	Закрепление отсутствует
965	611745.67	2266963.18	Картометрический метод	5.0	Закрепление отсутствует
966	611761.38	2266973.90	Картометрический метод	5.0	Закрепление отсутствует
967	611785.98	2266987.50	Картометрический метод	5.0	Закрепление отсутствует
968	611789.85	2266990.57	Картометрический метод	5.0	Закрепление отсутствует
969	611815.49	2267010.98	Картометрический метод	5.0	Закрепление отсутствует

2. Сведения о характерных точках границ объекта					
Обозначение характерных точек границ	Координаты, м		Метод определения координат характерной точки	Средняя квадратическая погрешность положения характерной точки (Mt), м	Описание обозначения точки на местности (при наличии)
	X	Y			
1	2	3	4	5	6
970	611828.02	2267019.51	Картометрический метод	5.0	Закрепление отсутствует
971	611843.45	2267030.01	Картометрический метод	5.0	Закрепление отсутствует
972	611872.80	2267048.63	Картометрический метод	5.0	Закрепление отсутствует
973	611859.79	2267070.33	Картометрический метод	5.0	Закрепление отсутствует
974	611860.64	2267091.37	Картометрический метод	5.0	Закрепление отсутствует
975	611876.35	2267103.24	Картометрический метод	5.0	Закрепление отсутствует
976	611876.35	2267165.16	Картометрический метод	5.0	Закрепление отсутствует
977	611865.93	2267166.38	Картометрический метод	5.0	Закрепление отсутствует
978	611838.12	2267169.63	Картометрический метод	5.0	Закрепление отсутствует
979	611832.69	2267169.63	Картометрический метод	5.0	Закрепление отсутствует
980	611827.88	2267159.77	Картометрический метод	5.0	Закрепление отсутствует
981	611746.98	2267169.23	Картометрический метод	5.0	Закрепление отсутствует
982	611720.31	2267156.33	Картометрический метод	5.0	Закрепление отсутствует
983	611651.03	2267166.22	Картометрический метод	5.0	Закрепление отсутствует
984	611613.24	2267203.65	Картометрический метод	5.0	Закрепление отсутствует
985	611596.55	2267210.94	Картометрический метод	5.0	Закрепление отсутствует
986	611582.46	2267220.43	Картометрический метод	5.0	Закрепление отсутствует
987	611555.46	2267252.35	Картометрический метод	5.0	Закрепление отсутствует
988	611541.60	2267260.01	Картометрический метод	5.0	Закрепление отсутствует
989	611530.11	2267258.92	Картометрический метод	5.0	Закрепление отсутствует
990	611525.50	2267258.46	Картометрический метод	5.0	Закрепление отсутствует
991	611518.94	2267255.00	Картометрический метод	5.0	Закрепление отсутствует
992	611466.59	2267276.70	Картометрический метод	5.0	Закрепление отсутствует
993	611415.15	2267295.49	Картометрический метод	5.0	Закрепление отсутствует
994	611473.18	2267221.58	Картометрический метод	5.0	Закрепление отсутствует

2. Сведения о характерных точках границ объекта					
Обозначение характерных точек границ	Координаты, м		Метод определения координат характерной точки	Средняя квадратическая погрешность положения характерной точки (Mt), м	Описание обозначения точки на местности (при наличии)
	X	Y			
1	2	3	4	5	6
995	611485.72	2267200.44	Картометрический метод	5.0	Закрепление отсутствует
996	611418.83	2267155.72	Картометрический метод	5.0	Закрепление отсутствует
997	611435.05	2267125.97	Картометрический метод	5.0	Закрепление отсутствует
998	611432.81	2267123.08	Картометрический метод	5.0	Закрепление отсутствует
999	611440.30	2267107.94	Картометрический метод	5.0	Закрепление отсутствует
1000	611435.62	2267106.01	Картометрический метод	5.0	Закрепление отсутствует
1001	611438.16	2267101.87	Картометрический метод	5.0	Закрепление отсутствует
1002	611436.65	2267100.76	Картометрический метод	5.0	Закрепление отсутствует
1003	611443.49	2267087.55	Картометрический метод	5.0	Закрепление отсутствует
1004	611442.14	2267086.42	Картометрический метод	5.0	Закрепление отсутствует
1005	611444.30	2267081.69	Картометрический метод	5.0	Закрепление отсутствует
1006	611445.59	2267079.32	Картометрический метод	5.0	Закрепление отсутствует
1007	611414.42	2267061.03	Картометрический метод	5.0	Закрепление отсутствует
1008	611441.40	2267025.07	Картометрический метод	5.0	Закрепление отсутствует
1009	611459.58	2267037.34	Картометрический метод	5.0	Закрепление отсутствует
1010	611471.78	2267045.57	Картометрический метод	5.0	Закрепление отсутствует
1011	611452.16	2267074.41	Картометрический метод	5.0	Закрепление отсутствует
1012	611504.31	2267103.82	Картометрический метод	5.0	Закрепление отсутствует
1013	611549.79	2267026.97	Картометрический метод	5.0	Закрепление отсутствует
1014	611540.19	2267021.85	Картометрический метод	5.0	Закрепление отсутствует
1015	611532.62	2267018.25	Картометрический метод	5.0	Закрепление отсутствует
1016	611527.47	2267015.13	Картометрический метод	5.0	Закрепление отсутствует
1017	611525.94	2267018.49	Картометрический метод	5.0	Закрепление отсутствует
1018	611522.85	2267016.64	Картометрический метод	5.0	Закрепление отсутствует
1019	611525.10	2267013.55	Картометрический метод	5.0	Закрепление отсутствует

2. Сведения о характерных точках границ объекта					
Обозначение характерных точек границ	Координаты, м		Метод определения координат характерной точки	Средняя квадратическая погрешность положения характерной точки (Mt), м	Описание обозначения точки на местности (при наличии)
	X	Y			
1	2	3	4	5	6
1020	611518.03	2267008.96	Картометрический метод	5.0	Закрепление отсутствует
1021	611517.15	2267010.21	Картометрический метод	5.0	Закрепление отсутствует
1022	611507.19	2267003.86	Картометрический метод	5.0	Закрепление отсутствует
1023	611503.39	2267001.18	Картометрический метод	5.0	Закрепление отсутствует
1024	611504.55	2267000.18	Картометрический метод	5.0	Закрепление отсутствует
1025	611487.85	2266989.99	Картометрический метод	5.0	Закрепление отсутствует
1026	611469.69	2266978.59	Картометрический метод	5.0	Закрепление отсутствует
1027	611456.32	2266970.86	Картометрический метод	5.0	Закрепление отсутствует
1028	611407.92	2267045.60	Картометрический метод	5.0	Закрепление отсутствует
1029	611169.61	2266907.76	Картометрический метод	5.0	Закрепление отсутствует
1030	610984.40	2266784.74	Картометрический метод	5.0	Закрепление отсутствует
1031	610985.31	2266778.75	Картометрический метод	5.0	Закрепление отсутствует
1032	611007.08	2266747.48	Картометрический метод	5.0	Закрепление отсутствует
1033	611024.05	2266757.56	Картометрический метод	5.0	Закрепление отсутствует
1034	611036.80	2266765.23	Картометрический метод	5.0	Закрепление отсутствует
1035	611045.23	2266770.48	Картометрический метод	5.0	Закрепление отсутствует
1036	611065.72	2266784.58	Картометрический метод	5.0	Закрепление отсутствует
1037	611077.26	2266792.67	Картометрический метод	5.0	Закрепление отсутствует
1038	611085.87	2266778.48	Картометрический метод	5.0	Закрепление отсутствует
1039	611097.08	2266761.13	Картометрический метод	5.0	Закрепление отсутствует
1040	611087.00	2266753.83	Картометрический метод	5.0	Закрепление отсутствует
1041	611091.95	2266745.17	Картометрический метод	5.0	Закрепление отсутствует
1042	611078.36	2266736.97	Картометрический метод	5.0	Закрепление отсутствует
1043	611066.76	2266729.86	Картометрический метод	5.0	Закрепление отсутствует
1044	611056.17	2266723.36	Картометрический метод	5.0	Закрепление отсутствует

2. Сведения о характерных точках границ объекта					
Обозначение характерных точек границ	Координаты, м		Метод определения координат характерной точки	Средняя квадратическая погрешность положения характерной точки (Mt), м	Описание обозначения точки на местности (при наличии)
	X	Y			
1	2	3	4	5	6
1045	611047.24	2266718.36	Картометрический метод	5.0	Закрепление отсутствует
1046	611032.09	2266708.36	Картометрический метод	5.0	Закрепление отсутствует
1047	611006.00	2266692.41	Картометрический метод	5.0	Закрепление отсутствует
1048	610987.70	2266699.59	Картометрический метод	5.0	Закрепление отсутствует
1049	610977.83	2266693.20	Картометрический метод	5.0	Закрепление отсутствует
1050	610972.58	2266696.54	Картометрический метод	5.0	Закрепление отсутствует
1051	610964.52	2266691.69	Картометрический метод	5.0	Закрепление отсутствует
1052	610962.83	2266694.47	Картометрический метод	5.0	Закрепление отсутствует
1053	610960.66	2266693.12	Картометрический метод	5.0	Закрепление отсутствует
1054	610966.79	2266683.35	Картометрический метод	5.0	Закрепление отсутствует
1055	610963.44	2266680.90	Картометрический метод	5.0	Закрепление отсутствует
1056	610973.26	2266666.35	Картометрический метод	5.0	Закрепление отсутствует
1057	610968.04	2266661.87	Картометрический метод	5.0	Закрепление отсутствует
1058	610964.66	2266658.93	Картометрический метод	5.0	Закрепление отсутствует
1059	610958.73	2266653.97	Картометрический метод	5.0	Закрепление отсутствует
1060	610939.32	2266630.48	Картометрический метод	5.0	Закрепление отсутствует
1061	610936.46	2266634.56	Картометрический метод	5.0	Закрепление отсутствует
1062	610920.74	2266621.71	Картометрический метод	5.0	Закрепление отсутствует
1063	610916.24	2266617.87	Картометрический метод	5.0	Закрепление отсутствует
1064	610920.01	2266612.71	Картометрический метод	5.0	Закрепление отсутствует
1065	610896.29	2266595.78	Картометрический метод	5.0	Закрепление отсутствует
1066	610880.24	2266619.01	Картометрический метод	5.0	Закрепление отсутствует
1067	610881.34	2266609.43	Картометрический метод	5.0	Закрепление отсутствует
1068	610877.51	2266613.51	Картометрический метод	5.0	Закрепление отсутствует
1069	610871.10	2266615.34	Картометрический метод	5.0	Закрепление отсутствует

2. Сведения о характерных точках границ объекта					
Обозначение характерных точек границ	Координаты, м		Метод определения координат характерной точки	Средняя квадратическая погрешность положения характерной точки (Mt), м	Описание обозначения точки на местности (при наличии)
	X	Y			
1	2	3	4	5	6
1070	610838.28	2266658.67	Картометрический метод	5.0	Закрепление отсутствует
1071	610835.75	2266661.92	Картометрический метод	5.0	Закрепление отсутствует
1072	610864.58	2266686.84	Картометрический метод	5.0	Закрепление отсутствует
1073	610866.72	2266685.60	Картометрический метод	5.0	Закрепление отсутствует
1074	610916.70	2266731.24	Картометрический метод	5.0	Закрепление отсутствует
1075	610920.06	2266733.90	Картометрический метод	5.0	Закрепление отсутствует
1076	610948.58	2266756.56	Картометрический метод	5.0	Закрепление отсутствует
1077	610926.68	2266802.28	Картометрический метод	5.0	Закрепление отсутствует
1078	610903.78	2266780.00	Картометрический метод	5.0	Закрепление отсутствует
1079	610899.79	2266780.23	Картометрический метод	5.0	Закрепление отсутствует
1080	610876.22	2266772.37	Картометрический метод	5.0	Закрепление отсутствует
1081	610859.13	2266762.26	Картометрический метод	5.0	Закрепление отсутствует
1082	610841.58	2266747.77	Картометрический метод	5.0	Закрепление отсутствует
1083	610823.63	2266736.90	Картометрический метод	5.0	Закрепление отсутствует
1084	610810.40	2266728.89	Картометрический метод	5.0	Закрепление отсутствует
1085	610804.10	2266724.13	Картометрический метод	5.0	Закрепление отсутствует
1086	610799.78	2266720.14	Картометрический метод	5.0	Закрепление отсутствует
1087	610780.85	2266707.81	Картометрический метод	5.0	Закрепление отсутствует
1088	610780.10	2266703.76	Картометрический метод	5.0	Закрепление отсутствует
1089	610786.06	2266695.97	Картометрический метод	5.0	Закрепление отсутствует
1090	610792.12	2266688.02	Картометрический метод	5.0	Закрепление отсутствует
1091	610811.42	2266663.99	Картометрический метод	5.0	Закрепление отсутствует
1092	610778.38	2266636.11	Картометрический метод	5.0	Закрепление отсутствует
1093	610764.53	2266652.56	Картометрический метод	5.0	Закрепление отсутствует
1094	610762.33	2266650.71	Картометрический метод	5.0	Закрепление отсутствует

2. Сведения о характерных точках границ объекта					
Обозначение характерных точек границ	Координаты, м		Метод определения координат характерной точки	Средняя квадратическая погрешность положения характерной точки (Mt), м	Описание обозначения точки на местности (при наличии)
	X	Y			
1	2	3	4	5	6
1095	610748.24	2266667.74	Картометрический метод	5.0	Закрепление отсутствует
1096	610741.29	2266679.03	Картометрический метод	5.0	Закрепление отсутствует
1097	610654.59	2266618.78	Картометрический метод	5.0	Закрепление отсутствует
1098	610630.64	2266656.88	Картометрический метод	5.0	Закрепление отсутствует
1099	610564.37	2266763.33	Картометрический метод	5.0	Закрепление отсутствует
1100	610532.59	2266817.48	Картометрический метод	5.0	Закрепление отсутствует
1101	610518.49	2266848.03	Картометрический метод	5.0	Закрепление отсутствует
1102	610517.84	2266847.58	Картометрический метод	5.0	Закрепление отсутствует
1103	610511.13	2266857.67	Картометрический метод	5.0	Закрепление отсутствует
1104	610508.62	2266855.97	Картометрический метод	5.0	Закрепление отсутствует
1105	610485.06	2266893.15	Картометрический метод	5.0	Закрепление отсутствует
1106	610487.03	2266894.47	Картометрический метод	5.0	Закрепление отсутствует
1107	610493.67	2266898.93	Картометрический метод	5.0	Закрепление отсутствует
1108	610486.01	2266907.46	Картометрический метод	5.0	Закрепление отсутствует
1109	610459.46	2266947.73	Картометрический метод	5.0	Закрепление отсутствует
1110	610449.34	2266962.58	Картометрический метод	5.0	Закрепление отсутствует
1111	610334.34	2266892.71	Картометрический метод	5.0	Закрепление отсутствует
1112	610311.16	2266874.82	Картометрический метод	5.0	Закрепление отсутствует
1113	610265.61	2266815.21	Картометрический метод	5.0	Закрепление отсутствует
1114	610243.88	2266823.36	Картометрический метод	5.0	Закрепление отсутствует
1115	610201.49	2266745.12	Картометрический метод	5.0	Закрепление отсутствует
1116	610164.55	2266770.11	Картометрический метод	5.0	Закрепление отсутствует
1117	610163.36	2266771.88	Картометрический метод	5.0	Закрепление отсутствует
1118	610127.37	2266692.81	Картометрический метод	5.0	Закрепление отсутствует
1119	610094.95	2266631.62	Картометрический метод	5.0	Закрепление отсутствует

2. Сведения о характерных точках границ объекта					
Обозначение характерных точек границ	Координаты, м		Метод определения координат характерной точки	Средняя квадратическая погрешность положения характерной точки (M _t), м	Описание обозначения точки на местности (при наличии)
	X	Y			
1	2	3	4	5	6
1120	610058.71	2266545.04	Картометрический метод	5.0	Закрепление отсутствует
1121	610010.04	2266443.64	Картометрический метод	5.0	Закрепление отсутствует
1122	609982.00	2266391.10	Картометрический метод	5.0	Закрепление отсутствует
1123	609943.41	2266334.26	Картометрический метод	5.0	Закрепление отсутствует
1124	609882.52	2266264.51	Картометрический метод	5.0	Закрепление отсутствует
1125	609840.20	2266202.11	Картометрический метод	5.0	Закрепление отсутствует
1126	609815.89	2266157.60	Картометрический метод	5.0	Закрепление отсутствует
1127	609779.26	2266091.24	Картометрический метод	5.0	Закрепление отсутствует
1128	609788.97	2266074.44	Картометрический метод	5.0	Закрепление отсутствует
1129	609808.77	2266042.58	Картометрический метод	5.0	Закрепление отсутствует
1130	609811.17	2266039.15	Картометрический метод	5.0	Закрепление отсутствует
1131	609819.55	2266026.25	Картометрический метод	5.0	Закрепление отсутствует
1132	609833.60	2266006.73	Картометрический метод	5.0	Закрепление отсутствует
1133	609845.04	2266014.81	Картометрический метод	5.0	Закрепление отсутствует
1134	609853.94	2266020.76	Картометрический метод	5.0	Закрепление отсутствует
1135	609835.14	2266054.27	Картометрический метод	5.0	Закрепление отсутствует
1136	609856.34	2266068.64	Картометрический метод	5.0	Закрепление отсутствует
1137	609864.64	2266056.72	Картометрический метод	5.0	Закрепление отсутствует
1138	609873.60	2266035.08	Картометрический метод	5.0	Закрепление отсутствует
1139	609872.98	2266033.50	Картометрический метод	5.0	Закрепление отсутствует
1140	609884.77	2266019.12	Картометрический метод	5.0	Закрепление отсутствует
1141	609888.98	2266012.89	Картометрический метод	5.0	Закрепление отсутствует
1142	609887.64	2266009.56	Картометрический метод	5.0	Закрепление отсутствует
1143	609891.86	2266002.25	Картометрический метод	5.0	Закрепление отсутствует
1144	609894.21	2265998.65	Картометрический метод	5.0	Закрепление отсутствует

2. Сведения о характерных точках границ объекта					
Обозначение характерных точек границ	Координаты, м		Метод определения координат характерной точки	Средняя квадратическая погрешность положения характерной точки (Mt), м	Описание обозначения точки на местности (при наличии)
	X	Y			
1	2	3	4	5	6
1145	609896.40	2265995.72	Картометрический метод	5.0	Закрепление отсутствует
1146	609767.40	2265911.11	Картометрический метод	5.0	Закрепление отсутствует
1147	609839.62	2265872.52	Картометрический метод	5.0	Закрепление отсутствует
1148	609979.72	2265813.05	Картометрический метод	5.0	Закрепление отсутствует
1149	609990.62	2265859.11	Картометрический метод	5.0	Закрепление отсутствует
1150	609999.81	2265887.29	Картометрический метод	5.0	Закрепление отсутствует
1151	610004.10	2265932.62	Картометрический метод	5.0	Закрепление отсутствует
1152	610051.27	2265979.18	Картометрический метод	5.0	Закрепление отсутствует
1153	610127.85	2266004.30	Картометрический метод	5.0	Закрепление отсутствует
1154	610163.38	2265997.56	Картометрический метод	5.0	Закрепление отсутствует
1155	610170.73	2265988.37	Картометрический метод	5.0	Закрепление отсутствует
1156	610205.04	2265985.92	Картометрический метод	5.0	Закрепление отсутствует
1157	610216.07	2265994.50	Картометрический метод	5.0	Закрепление отсутствует
1158	610250.99	2265970.60	Картометрический метод	5.0	Закрепление отсутствует
1159	610300.00	2265940.43	Картометрический метод	5.0	Закрепление отсутствует
1160	610275.19	2265926.04	Картометрический метод	5.0	Закрепление отсутствует
1161	610257.11	2265936.14	Картометрический метод	5.0	Закрепление отсутствует
1162	610231.38	2265951.46	Картометрический метод	5.0	Закрепление отсутствует
1163	610145.62	2265975.50	Картометрический метод	5.0	Закрепление отсутствует
1164	610096.60	2265973.05	Картометрический метод	5.0	Закрепление отсутствует
1165	610054.95	2265954.06	Картометрический метод	5.0	Закрепление отсутствует
1166	610016.96	2265906.89	Картометрический метод	5.0	Закрепление отсутствует
1167	610004.10	2265873.20	Картометрический метод	5.0	Закрепление отсутствует
1168	609992.84	2265807.20	Картометрический метод	5.0	Закрепление отсутствует
1169	610080.87	2265758.42	Картометрический метод	5.0	Закрепление отсутствует

2. Сведения о характерных точках границ объекта					
Обозначение характерных точек границ	Координаты, м		Метод определения координат характерной точки	Средняя квадратическая погрешность положения характерной точки (Mt), м	Описание обозначения точки на местности (при наличии)
	X	Y			
1	2	3	4	5	6
1170	610149.33	2265742.12	Картометрический метод	5.0	Закрепление отсутствует
1171	610215.62	2265756.24	Картометрический метод	5.0	Закрепление отсутствует
1172	610281.91	2265779.06	Картометрический метод	5.0	Закрепление отсутствует
1173	610296.79	2265795.67	Картометрический метод	5.0	Закрепление отсутствует
1174	610311.63	2265817.27	Картометрический метод	5.0	Закрепление отсутствует
1175	610322.12	2265864.91	Картометрический метод	5.0	Закрепление отсутствует
1176	610319.94	2265873.60	Картометрический метод	5.0	Закрепление отсутствует
1177	610313.42	2265890.99	Картометрический метод	5.0	Закрепление отсутствует
1178	610340.59	2265912.72	Картометрический метод	5.0	Закрепление отсутствует
1179	610365.86	2265935.68	Картометрический метод	5.0	Закрепление отсутствует
1180	610375.64	2265943.29	Картометрический метод	5.0	Закрепление отсутствует
1181	610402.81	2265971.54	Картометрический метод	5.0	Закрепление отсутствует
1182	610421.28	2265981.32	Картометрический метод	5.0	Закрепление отсутствует
1183	610446.27	2265998.71	Картометрический метод	5.0	Закрепление отсутствует
1184	610473.44	2266015.01	Картометрический метод	5.0	Закрепление отсутствует
1185	610515.82	2266021.53	Картометрический метод	5.0	Закрепление отсутствует
1186	610556.03	2266025.87	Картометрический метод	5.0	Закрепление отсутствует
1187	610595.15	2266037.28	Картометрический метод	5.0	Закрепление отсутствует
1188	610619.60	2266069.88	Картометрический метод	5.0	Закрепление отсутствует
1189	610641.88	2266104.66	Картометрический метод	5.0	Закрепление отсутствует
1190	610639.16	2266113.90	Картометрический метод	5.0	Закрепление отсутствует
1191	610629.93	2266138.89	Картометрический метод	5.0	Закрепление отсутствует
1192	610609.28	2266154.64	Картометрический метод	5.0	Закрепление отсутствует
1193	610582.11	2266162.25	Картометрический метод	5.0	Закрепление отсутствует
1194	610560.92	2266171.49	Картометрический метод	5.0	Закрепление отсутствует

2. Сведения о характерных точках границ объекта					
Обозначение характерных точек границ	Координаты, м		Метод определения координат характерной точки	Средняя квадратическая погрешность положения характерной точки (Mt), м	Описание обозначения точки на местности (при наличии)
	X	Y			
1	2	3	4	5	6
1195	610577.76	2266191.05	Картометрический метод	5.0	Закрепление отсутствует
1196	610591.35	2266197.03	Картометрический метод	5.0	Закрепление отсутствует
1197	610621.78	2266181.81	Картометрический метод	5.0	Закрепление отсутствует
1198	610653.29	2266151.93	Картометрический метод	5.0	Закрепление отсутствует
1199	610661.98	2266127.48	Картометрический метод	5.0	Закрепление отсутствует
1200	610689.15	2266091.08	Картометрический метод	5.0	Закрепление отсутствует
1201	610672.85	2266077.49	Картометрический метод	5.0	Закрепление отсутствует
1202	610655.46	2266060.10	Картометрический метод	5.0	Закрепление отсутствует
1203	610651.66	2266053.58	Картометрический метод	5.0	Закрепление отсутствует
1204	610601.13	2266018.81	Картометрический метод	5.0	Закрепление отсутствует
1205	610576.68	2266002.51	Картометрический метод	5.0	Закрепление отсутствует
1206	610568.53	2266003.05	Картометрический метод	5.0	Закрепление отсутствует
1207	610539.46	2265995.58	Картометрический метод	5.0	Закрепление отсутствует
1208	610532.67	2266005.77	Картометрический метод	5.0	Закрепление отсутствует
1209	610486.48	2265989.06	Картометрический метод	5.0	Закрепление отсутствует
1210	610484.58	2265995.58	Картометрический метод	5.0	Закрепление отсутствует
1211	610450.08	2265981.86	Картометрический метод	5.0	Закрепление отсутствует
1212	610428.89	2265967.74	Картометрический метод	5.0	Закрепление отсутствует
1213	610413.13	2265966.11	Картометрический метод	5.0	Закрепление отсутствует
1214	610388.68	2265942.20	Картометрический метод	5.0	Закрепление отсутствует
1215	610394.11	2265930.25	Картометрический метод	5.0	Закрепление отсутствует
1216	610416.39	2265914.49	Картометрический метод	5.0	Закрепление отсутствует
1217	610439.75	2265892.21	Картометрический метод	5.0	Закрепление отсутствует
1218	610447.90	2265856.90	Картометрический метод	5.0	Закрепление отсутствует
1219	610453.34	2265813.43	Картометрический метод	5.0	Закрепление отсутствует

2. Сведения о характерных точках границ объекта					
Обозначение характерных точек границ	Координаты, м		Метод определения координат характерной точки	Средняя квадратическая погрешность положения характерной точки (M _t), м	Описание обозначения точки на местности (при наличии)
	X	Y			
1	2	3	4	5	6
1220	610466.38	2265769.96	Картометрический метод	5.0	Закрепление отсутствует
1221	610468.55	2265748.77	Картометрический метод	5.0	Закрепление отсутствует
1222	610441.38	2265773.77	Картометрический метод	5.0	Закрепление отсутствует
1223	610408.24	2265746.06	Картометрический метод	5.0	Закрепление отсутствует
1224	610399.55	2265725.95	Картометрический метод	5.0	Закрепление отсутствует
1225	610430.52	2265700.42	Картометрический метод	5.0	Закрепление отсутствует
1226	610457.14	2265704.22	Картометрический метод	5.0	Закрепление отсутствует
1227	610454.87	2265696.46	Картометрический метод	5.0	Закрепление отсутствует
1228	610462.54	2265683.93	Картометрический метод	5.0	Закрепление отсутствует
1229	610461.53	2265671.03	Картометрический метод	5.0	Закрепление отсутствует
1230	610578.90	2265635.61	Картометрический метод	5.0	Закрепление отсутствует
1231	610605.28	2265628.02	Картометрический метод	5.0	Закрепление отсутствует
1232	610648.01	2265614.51	Картометрический метод	5.0	Закрепление отсутствует
1233	610665.70	2265609.80	Картометрический метод	5.0	Закрепление отсутствует
1234	610706.16	2265597.43	Картометрический метод	5.0	Закрепление отсутствует
1235	610766.10	2265568.21	Картометрический метод	5.0	Закрепление отсутствует
1236	610773.66	2265566.19	Картометрический метод	5.0	Закрепление отсутствует
1237	610787.50	2265597.45	Картометрический метод	5.0	Закрепление отсутствует
1238	610795.10	2265618.64	Картометрический метод	5.0	Закрепление отсутствует
1239	610807.06	2265655.59	Картометрический метод	5.0	Закрепление отсутствует
1240	610803.25	2265675.15	Картометрический метод	5.0	Закрепление отсутствует
1241	610793.47	2265690.91	Картометрический метод	5.0	Закрепление отсутствует
1242	610791.84	2265722.42	Картометрический метод	5.0	Закрепление отсутствует
1243	610788.58	2265755.56	Картометрический метод	5.0	Закрепление отсутствует
1244	610772.28	2265758.28	Картометрический метод	5.0	Закрепление отсутствует

2. Сведения о характерных точках границ объекта					
Обозначение характерных точек границ	Координаты, м		Метод определения координат характерной точки	Средняя квадратическая погрешность положения характерной точки (Mt), м	Описание обозначения точки на местности (при наличии)
	X	Y			
1	2	3	4	5	6
1245	610744.03	2265764.26	Картометрический метод	5.0	Закрепление отсутствует
1246	610736.42	2265788.16	Картометрический метод	5.0	Закрепление отсутствует
1247	610723.92	2265815.88	Картометрический метод	5.0	Закрепление отсутствует
1248	610724.47	2265828.92	Картометрический метод	5.0	Закрепление отсутствует
1249	610735.88	2265849.02	Картометрический метод	5.0	Закрепление отсутствует
1250	610750.55	2265874.01	Картометрический метод	5.0	Закрепление отсутствует
1251	610757.61	2265889.77	Картометрический метод	5.0	Закрепление отсутствует
1252	610757.07	2265909.87	Картометрический метод	5.0	Закрепление отсутствует
1253	610767.39	2265924.00	Картометрический метод	5.0	Закрепление отсутствует
790	610809.23	2265943.56	Картометрический метод	5.0	Закрепление отсутствует
1254	608866.26	2266774.88	Картометрический метод	5.0	Закрепление отсутствует
1255	608819.02	2266773.93	Картометрический метод	5.0	Закрепление отсутствует
1256	608759.07	2266798.84	Картометрический метод	5.0	Закрепление отсутствует
1257	608738.04	2266840.11	Картометрический метод	5.0	Закрепление отсутствует
1258	608732.59	2266868.92	Картометрический метод	5.0	Закрепление отсутствует
1259	608717.80	2266896.95	Картометрический метод	5.0	Закрепление отсутствует
1260	608707.17	2266935.06	Картометрический метод	5.0	Закрепление отсутствует
12601	608659.54	2266890.77	Картометрический метод	5.0	Закрепление отсутствует
1261	608584.55	2266840.71	Картометрический метод	5.0	Закрепление отсутствует
1262	608352.17	2266903.52	Картометрический метод	5.0	Закрепление отсутствует
1263	608379.77	2267006.79	Картометрический метод	5.0	Закрепление отсутствует
1264	608415.89	2267136.10	Картометрический метод	5.0	Закрепление отсутствует
1265	608402.93	2267161.02	Картометрический метод	5.0	Закрепление отсутствует
1266	608387.29	2267191.10	Картометрический метод	5.0	Закрепление отсутствует
1267	608397.40	2267198.19	Картометрический метод	5.0	Закрепление отсутствует

2. Сведения о характерных точках границ объекта					
Обозначение характерных точек границ	Координаты, м		Метод определения координат характерной точки	Средняя квадратическая погрешность положения характерной точки (M _t), м	Описание обозначения точки на местности (при наличии)
	X	Y			
1	2	3	4	5	6
1268	608452.78	2267240.53	Картометрический метод	5.0	Закрепление отсутствует
1269	608497.53	2267267.02	Картометрический метод	5.0	Закрепление отсутствует
1270	608475.14	2267322.48	Картометрический метод	5.0	Закрепление отсутствует
1271	608286.05	2267566.98	Картометрический метод	5.0	Закрепление отсутствует
1272	608132.59	2267691.79	Картометрический метод	5.0	Закрепление отсутствует
1273	608059.07	2267048.97	Картометрический метод	5.0	Закрепление отсутствует
1274	608066.99	2266996.01	Картометрический метод	5.0	Закрепление отсутствует
1275	608061.26	2266959.95	Картометрический метод	5.0	Закрепление отсутствует
1276	607866.44	2266989.14	Картометрический метод	5.0	Закрепление отсутствует
1277	607678.26	2267014.98	Картометрический метод	5.0	Закрепление отсутствует
1278	607712.50	2266858.32	Картометрический метод	5.0	Закрепление отсутствует
1279	607761.37	2266776.08	Картометрический метод	5.0	Закрепление отсутствует
1280	607846.83	2266486.06	Картометрический метод	5.0	Закрепление отсутствует
1281	607886.23	2266433.52	Картометрический метод	5.0	Закрепление отсутствует
1282	607967.95	2266368.59	Картометрический метод	5.0	Закрепление отсутствует
1283	608079.78	2266333.98	Картометрический метод	5.0	Закрепление отсутствует
1284	608096.49	2266328.01	Картометрический метод	5.0	Закрепление отсутствует
1285	608099.05	2266337.35	Картометрический метод	5.0	Закрепление отсутствует
1286	608103.10	2266352.12	Картометрический метод	5.0	Закрепление отсутствует
1287	608131.93	2266344.73	Картометрический метод	5.0	Закрепление отсутствует
1288	608214.10	2266395.07	Картометрический метод	5.0	Закрепление отсутствует
1289	608414.52	2266524.45	Картометрический метод	5.0	Закрепление отсутствует
1290	608453.96	2266551.34	Картометрический метод	5.0	Закрепление отсутствует
1291	608535.64	2266602.42	Картометрический метод	5.0	Закрепление отсутствует
1292	608564.17	2266618.71	Картометрический метод	5.0	Закрепление отсутствует

2. Сведения о характерных точках границ объекта					
Обозначение характерных точек границ	Координаты, м		Метод определения координат характерной точки	Средняя квадратическая погрешность положения характерной точки (M _t), м	Описание обозначения точки на местности (при наличии)
	X	Y			
1	2	3	4	5	6
1293	608698.37	2266695.31	Картометрический метод	5.0	Закрепление отсутствует
1254	608866.26	2266774.88	Картометрический метод	5.0	Закрепление отсутствует
1294	611495.45	2268721.36	Картометрический метод	5.0	Закрепление отсутствует
1295	611514.54	2268722.56	Картометрический метод	5.0	Закрепление отсутствует
1296	611517.39	2268725.41	Картометрический метод	5.0	Закрепление отсутствует
1297	611441.49	2268799.30	Картометрический метод	5.0	Закрепление отсутствует
1298	611415.36	2268824.69	Картометрический метод	5.0	Закрепление отсутствует
1299	611392.30	2268847.13	Картометрический метод	5.0	Закрепление отсутствует
1300	611408.47	2268863.81	Картометрический метод	5.0	Закрепление отсутствует
1301	611439.44	2268895.75	Картометрический метод	5.0	Закрепление отсутствует
1302	611499.96	2268958.17	Картометрический метод	5.0	Закрепление отсутствует
1303	611546.73	2268912.72	Картометрический метод	5.0	Закрепление отсутствует
1304	611551.67	2268907.92	Картометрический метод	5.0	Закрепление отсутствует
1306	611630.67	2269313.08	Картометрический метод	5.0	Закрепление отсутствует
1307	611624.36	2269321.60	Картометрический метод	5.0	Закрепление отсутствует
1308	611595.17	2269361.06	Картометрический метод	5.0	Закрепление отсутствует
1309	611571.81	2269327.51	Картометрический метод	5.0	Закрепление отсутствует
1310	611499.63	2269399.38	Картометрический метод	5.0	Закрепление отсутствует
1311	611517.59	2269445.82	Картометрический метод	5.0	Закрепление отсутствует
1312	611530.74	2269479.83	Картометрический метод	5.0	Закрепление отсутствует
1313	611541.77	2269481.76	Картометрический метод	5.0	Закрепление отсутствует
1314	611608.22	2269493.42	Картометрический метод	5.0	Закрепление отсутствует
1315	611657.97	2269502.16	Картометрический метод	5.0	Закрепление отсутствует
1316	611657.97	2269540.61	Картометрический метод	5.0	Закрепление отсутствует
1317	611657.96	2269553.06	Картометрический метод	5.0	Закрепление отсутствует

2. Сведения о характерных точках границ объекта					
Обозначение характерных точек границ	Координаты, м		Метод определения координат характерной точки	Средняя квадратическая погрешность положения характерной точки (Mt), м	Описание обозначения точки на местности (при наличии)
	X	Y			
1	2	3	4	5	6
1318	611553.12	2269524.73	Картометрический метод	5.0	Закрепление отсутствует
1319	611072.05	2269394.80	Картометрический метод	5.0	Закрепление отсутствует
1320	611017.39	2269447.67	Картометрический метод	5.0	Закрепление отсутствует
1321	610997.27	2269462.51	Картометрический метод	5.0	Закрепление отсутствует
1322	610954.59	2269494.06	Картометрический метод	5.0	Закрепление отсутствует
1323	610939.42	2269483.81	Картометрический метод	5.0	Закрепление отсутствует
1324	610914.91	2269467.24	Картометрический метод	5.0	Закрепление отсутствует
1325	610890.38	2269450.65	Картометрический метод	5.0	Закрепление отсутствует
1326	610878.23	2269442.44	Картометрический метод	5.0	Закрепление отсутствует
1327	610868.02	2269430.84	Картометрический метод	5.0	Закрепление отсутствует
1328	610821.17	2269376.47	Картометрический метод	5.0	Закрепление отсутствует
1329	610841.05	2269356.91	Картометрический метод	5.0	Закрепление отсутствует
1330	610759.09	2269301.66	Картометрический метод	5.0	Закрепление отсутствует
1331	610680.35	2269206.78	Картометрический метод	5.0	Закрепление отсутствует
1332	610577.22	2269169.00	Картометрический метод	5.0	Закрепление отсутствует
1333	610620.80	2268855.51	Картометрический метод	5.0	Закрепление отсутствует
1334	610741.33	2268729.81	Картометрический метод	5.0	Закрепление отсутствует
1335	611326.87	2269125.74	Картометрический метод	5.0	Закрепление отсутствует
1336	611338.52	2269115.25	Картометрический метод	5.0	Закрепление отсутствует
1337	611196.16	2269012.99	Картометрический метод	5.0	Закрепление отсутствует
1294	611495.45	2268721.36	Картометрический метод	5.0	Закрепление отсутствует
1338	611182.88	2269046.30	Картометрический метод	5.0	Закрепление отсутствует
1339	611318.83	2269138.23	Картометрический метод	5.0	Закрепление отсутствует
1340	611261.84	2269193.58	Картометрический метод	5.0	Закрепление отсутствует
1341	611126.24	2269101.95	Картометрический метод	5.0	Закрепление отсутствует

2. Сведения о характерных точках границ объекта					
Обозначение характерных точек границ	Координаты, м		Метод определения координат характерной точки	Средняя квадратическая погрешность положения характерной точки (M _t), м	Описание обозначения точки на местности (при наличии)
	X	Y			
1	2	3	4	5	6
1338	611182.88	2269046.30	Картометрический метод	5.0	Закрепление отсутствует
1342	610350.79	2265288.95	Картометрический метод	5.0	Закрепление отсутствует
1343	610348.83	2265297.00	Картометрический метод	5.0	Закрепление отсутствует
1344	610343.55	2265306.35	Картометрический метод	5.0	Закрепление отсутствует
1345	610272.85	2265409.35	Картометрический метод	5.0	Закрепление отсутствует
1346	610246.27	2265420.16	Картометрический метод	5.0	Закрепление отсутствует
1347	610240.47	2265430.42	Картометрический метод	5.0	Закрепление отсутствует
1348	610223.67	2265433.83	Картометрический метод	5.0	Закрепление отсутствует
1349	610208.86	2265433.95	Картометрический метод	5.0	Закрепление отсутствует
1350	610171.63	2265450.73	Картометрический метод	5.0	Закрепление отсутствует
1351	610150.03	2265466.97	Картометрический метод	5.0	Закрепление отсутствует
1352	610148.62	2265465.58	Картометрический метод	5.0	Закрепление отсутствует
1353	610140.93	2265470.63	Картометрический метод	5.0	Закрепление отсутствует
1354	610143.11	2265474.13	Картометрический метод	5.0	Закрепление отсутствует
1355	610140.44	2265475.80	Картометрический метод	5.0	Закрепление отсутствует
1356	610132.06	2265478.86	Картометрический метод	5.0	Закрепление отсутствует
1357	610011.86	2265305.54	Картометрический метод	5.0	Закрепление отсутствует
1358	610002.89	2265236.95	Картометрический метод	5.0	Закрепление отсутствует
1359	610002.58	2265233.04	Картометрический метод	5.0	Закрепление отсутствует
1360	609990.37	2265234.44	Картометрический метод	5.0	Закрепление отсутствует
1361	609977.73	2265249.35	Картометрический метод	5.0	Закрепление отсутствует
1362	609957.82	2265222.90	Картометрический метод	5.0	Закрепление отсутствует
1363	609932.48	2265185.16	Картометрический метод	5.0	Закрепление отсутствует
1364	609904.34	2265143.47	Картометрический метод	5.0	Закрепление отсутствует
1365	609896.48	2265092.58	Картометрический метод	5.0	Закрепление отсутствует

2. Сведения о характерных точках границ объекта					
Обозначение характерных точек границ	Координаты, м		Метод определения координат характерной точки	Средняя квадратическая погрешность положения характерной точки (Mt), м	Описание обозначения точки на местности (при наличии)
	X	Y			
1	2	3	4	5	6
1366	609897.59	2265092.24	Картометрический метод	5.0	Закрепление отсутствует
1367	609930.28	2265071.05	Картометрический метод	5.0	Закрепление отсутствует
1368	609956.78	2265046.16	Картометрический метод	5.0	Закрепление отсутствует
1369	609966.58	2265024.44	Картометрический метод	5.0	Закрепление отсутствует
1370	609963.97	2264987.90	Картометрический метод	5.0	Закрепление отсутствует
1371	609953.33	2264955.11	Картометрический метод	5.0	Закрепление отсутствует
1372	609962.45	2264937.83	Картометрический метод	5.0	Закрепление отсутствует
1373	609943.52	2264907.71	Картометрический метод	5.0	Закрепление отсутствует
1374	609728.37	2264785.51	Картометрический метод	5.0	Закрепление отсутствует
1375	609607.89	2264802.94	Картометрический метод	5.0	Закрепление отсутствует
1376	609490.85	2264810.69	Картометрический метод	5.0	Закрепление отсутствует
1377	609427.54	2264780.42	Картометрический метод	5.0	Закрепление отсутствует
1378	609360.58	2264745.39	Картометрический метод	5.0	Закрепление отсутствует
1379	609299.75	2264705.27	Картометрический метод	5.0	Закрепление отсутствует
1380	609204.85	2264607.57	Картометрический метод	5.0	Закрепление отсутствует
1381	609187.58	2264551.04	Картометрический метод	5.0	Закрепление отсутствует
1382	609197.19	2264547.86	Картометрический метод	5.0	Закрепление отсутствует
1383	609214.36	2264536.59	Картометрический метод	5.0	Закрепление отсутствует
1384	609192.35	2264506.69	Картометрический метод	5.0	Закрепление отсутствует
1386	609175.47	2264511.40	Картометрический метод	5.0	Закрепление отсутствует
1387	609170.59	2264495.44	Картометрический метод	5.0	Закрепление отсутствует
1388	609172.87	2264462.64	Картометрический метод	5.0	Закрепление отсутствует
1389	609207.10	2264468.76	Картометрический метод	5.0	Закрепление отсутствует
1390	609223.40	2264476.36	Картометрический метод	5.0	Закрепление отсутствует
1391	609241.06	2264486.41	Картометрический метод	5.0	Закрепление отсутствует

2. Сведения о характерных точках границ объекта					
Обозначение характерных точек границ	Координаты, м		Метод определения координат характерной точки	Средняя квадратическая погрешность положения характерной точки (M _t), м	Описание обозначения точки на местности (при наличии)
	X	Y			
1	2	3	4	5	6
1392	609262.52	2264491.44	Картометрический метод	5.0	Закрепление отсутствует
1393	609304.63	2264487.77	Картометрический метод	5.0	Закрепление отсутствует
1394	609324.19	2264448.38	Картометрический метод	5.0	Закрепление отсутствует
1395	609334.51	2264417.68	Картометрический метод	5.0	Закрепление отсутствует
1396	609354.89	2264425.02	Картометрический метод	5.0	Закрепление отсутствует
1397	609414.66	2264463.32	Картометрический метод	5.0	Закрепление отсутствует
1398	609390.21	2264482.88	Картометрический метод	5.0	Закрепление отсутствует
1399	609398.36	2264494.29	Картометрический метод	5.0	Закрепление отсутствует
1400	609393.74	2264497.28	Картометрический метод	5.0	Закрепление отсутствует
1401	609382.33	2264503.53	Картометрический метод	5.0	Закрепление отсутствует
1402	609374.99	2264529.88	Картометрический метод	5.0	Закрепление отсутствует
1403	609382.33	2264537.49	Картометрический метод	5.0	Закрепление отсутствует
1404	609361.95	2264580.00	Картометрический метод	5.0	Закрепление отсутствует
1405	609338.59	2264615.32	Картометрический метод	5.0	Закрепление отсутствует
1406	609345.11	2264626.59	Картометрический метод	5.0	Закрепление отсутствует
1407	609335.33	2264649.41	Картометрический метод	5.0	Закрепление отсутствует
1408	609347.82	2264667.48	Картометрический метод	5.0	Закрепление отсутствует
1409	609358.69	2264655.53	Картометрический метод	5.0	Закрепление отсутствует
1410	609376.55	2264635.02	Картометрический метод	5.0	Закрепление отсутствует
1411	609381.34	2264637.80	Картометрический метод	5.0	Закрепление отсутствует
1412	609391.84	2264644.44	Картометрический метод	5.0	Закрепление отсутствует
1413	609396.73	2264636.51	Картометрический метод	5.0	Закрепление отсутствует
1414	609396.45	2264629.58	Картометрический метод	5.0	Закрепление отсутствует
1415	609392.11	2264621.16	Картометрический метод	5.0	Закрепление отсутствует
1416	609414.66	2264587.61	Картометрический метод	5.0	Закрепление отсутствует

2. Сведения о характерных точках границ объекта					
Обозначение характерных точек границ	Координаты, м		Метод определения координат характерной точки	Средняя квадратическая погрешность положения характерной точки (Mt), м	Описание обозначения точки на местности (при наличии)
	X	Y			
1	2	3	4	5	6
1417	609433.67	2264565.88	Картометрический метод	5.0	Закрепление отсутствует
1418	609454.86	2264552.84	Картометрический метод	5.0	Закрепление отсутствует
1419	609472.79	2264560.44	Картометрический метод	5.0	Закрепление отсутствует
1420	609505.94	2264575.11	Картометрический метод	5.0	Закрепление отсутствует
1421	609515.72	2264566.42	Картометрический метод	5.0	Закрепление отсутствует
1422	609535.82	2264563.70	Картометрический метод	5.0	Закрепление отсутствует
1423	609561.36	2264569.14	Картометрический метод	5.0	Закрепление отсутствует
1424	609585.80	2264559.63	Картометрический метод	5.0	Закрепление отсутствует
1425	609608.10	2264582.86	Картометрический метод	5.0	Закрепление отсутствует
1426	609618.50	2264569.44	Картометрический метод	5.0	Закрепление отсутствует
1427	609622.77	2264552.10	Картометрический метод	5.0	Закрепление отсутствует
1428	609629.93	2264551.85	Картометрический метод	5.0	Закрепление отсутствует
1429	609630.94	2264547.57	Картометрический метод	5.0	Закрепление отсутствует
1430	609637.22	2264545.69	Картометрический метод	5.0	Закрепление отсутствует
1431	609643.38	2264528.09	Картометрический метод	5.0	Закрепление отсутствует
1432	609636.09	2264524.07	Картометрический метод	5.0	Закрепление отсутствует
1433	609628.55	2264502.58	Картометрический метод	5.0	Закрепление отсутствует
1434	609627.67	2264474.43	Картометрический метод	5.0	Закрепление отсутствует
1435	609656.58	2264477.19	Картометрический метод	5.0	Закрепление отсутствует
1436	609657.08	2264458.85	Картометрический метод	5.0	Закрепление отсутствует
1437	609647.65	2264455.95	Картометрический метод	5.0	Закрепление отсутствует
1438	609615.89	2264451.40	Картометрический метод	5.0	Закрепление отсутствует
1439	609617.74	2264413.85	Картометрический метод	5.0	Закрепление отсутствует
1440	609630.06	2264385.45	Картометрический метод	5.0	Закрепление отсутствует
1441	609672.19	2264402.64	Картометрический метод	5.0	Закрепление отсутствует

2. Сведения о характерных точках границ объекта					
Обозначение характерных точек границ	Координаты, м		Метод определения координат характерной точки	Средняя квадратическая погрешность положения характерной точки (Mt), м	Описание обозначения точки на местности (при наличии)
	X	Y			
1	2	3	4	5	6
1442	609708.89	2264410.43	Картометрический метод	5.0	Закрепление отсутствует
1443	609715.93	2264418.22	Картометрический метод	5.0	Закрепление отсутствует
1444	609738.02	2264384.32	Картометрический метод	5.0	Закрепление отсутствует
1445	609741.41	2264382.90	Картометрический метод	5.0	Закрепление отсутствует
1446	609789.31	2264438.35	Картометрический метод	5.0	Закрепление отсутствует
1447	610045.69	2264733.12	Картометрический метод	5.0	Закрепление отсутствует
1448	610042.23	2264769.78	Картометрический метод	5.0	Закрепление отсутствует
1449	610063.39	2264813.74	Картометрический метод	5.0	Закрепление отсутствует
1450	610071.60	2264826.69	Картометрический метод	5.0	Закрепление отсутствует
1451	610106.26	2264872.48	Картометрический метод	5.0	Закрепление отсутствует
1452	610121.21	2264919.17	Картометрический метод	5.0	Закрепление отсутствует
1453	610224.54	2265115.08	Картометрический метод	5.0	Закрепление отсутствует
1454	610311.74	2265281.25	Картометрический метод	5.0	Закрепление отсутствует
1342	610350.79	2265288.95	Картометрический метод	5.0	Закрепление отсутствует
1455	610133.36	2265181.19	Картометрический метод	5.0	Закрепление отсутствует
1456	610147.03	2265179.57	Картометрический метод	5.0	Закрепление отсутствует
1457	610147.75	2265193.54	Картометрический метод	5.0	Закрепление отсутствует
1458	610147.33	2265207.58	Картометрический метод	5.0	Закрепление отсутствует
1459	610135.48	2265213.63	Картометрический метод	5.0	Закрепление отсутствует
1455	610133.36	2265181.19	Картометрический метод	5.0	Закрепление отсутствует
1460	609789.70	2269040.50	Картометрический метод	5.0	Закрепление отсутствует
1461	609819.11	2269062.52	Картометрический метод	5.0	Закрепление отсутствует
1462	609841.13	2269079.00	Картометрический метод	5.0	Закрепление отсутствует
1463	609879.10	2269107.40	Картометрический метод	5.0	Закрепление отсутствует
1464	609847.40	2269145.90	Картометрический метод	5.0	Закрепление отсутствует

2. Сведения о характерных точках границ объекта					
Обозначение характерных точек границ	Координаты, м		Метод определения координат характерной точки	Средняя квадратическая погрешность положения характерной точки (Mt), м	Описание обозначения точки на местности (при наличии)
	X	Y			
1	2	3	4	5	6
1465	609832.90	2269163.50	Картометрический метод	5.0	Закрепление отсутствует
1466	609829.40	2269167.80	Картометрический метод	5.0	Закрепление отсутствует
1467	609826.09	2269171.95	Картометрический метод	5.0	Закрепление отсутствует
1468	609735.36	2269109.12	Картометрический метод	5.0	Закрепление отсутствует
1469	609738.97	2269102.51	Картометрический метод	5.0	Закрепление отсутствует
1470	609748.15	2269086.39	Картометрический метод	5.0	Закрепление отсутствует
1471	609759.64	2269065.61	Картометрический метод	5.0	Закрепление отсутствует
1472	609772.79	2269052.79	Картометрический метод	5.0	Закрепление отсутствует
1473	609760.21	2269044.47	Картометрический метод	5.0	Закрепление отсутствует
1474	609737.00	2269030.04	Картометрический метод	5.0	Закрепление отсутствует
14741	609726.98	2269047.05	Картометрический метод	5.0	Закрепление отсутствует
14742	609713.98	2269074.10	Картометрический метод	5.0	Закрепление отсутствует
1475	609710.48	2269081.38	Картометрический метод	5.0	Закрепление отсутствует
1476	609705.55	2269088.48	Картометрический метод	5.0	Закрепление отсутствует
1477	609682.51	2269072.53	Картометрический метод	5.0	Закрепление отсутствует
1478	609678.20	2269078.68	Картометрический метод	5.0	Закрепление отсутствует
1479	609675.92	2269082.48	Картометрический метод	5.0	Закрепление отсутствует
1480	609657.46	2269071.00	Картометрический метод	5.0	Закрепление отсутствует
1481	609620.70	2269080.63	Картометрический метод	5.0	Закрепление отсутствует
1482	609565.58	2269110.42	Картометрический метод	5.0	Закрепление отсутствует
1483	609550.31	2269117.52	Картометрический метод	5.0	Закрепление отсутствует
1484	609549.82	2269116.03	Картометрический метод	5.0	Закрепление отсутствует
1485	609547.09	2269109.44	Картометрический метод	5.0	Закрепление отсутствует
1486	609507.75	2269114.41	Картометрический метод	5.0	Закрепление отсутствует
1487	609515.65	2269019.46	Картометрический метод	5.0	Закрепление отсутствует

2. Сведения о характерных точках границ объекта					
Обозначение характерных точек границ	Координаты, м		Метод определения координат характерной точки	Средняя квадратическая погрешность положения характерной точки (Mt), м	Описание обозначения точки на местности (при наличии)
	X	Y			
1	2	3	4	5	6
1488	609547.71	2268969.20	Картометрический метод	5.0	Закрепление отсутствует
1489	609560.75	2268930.08	Картометрический метод	5.0	Закрепление отсутствует
1490	609575.96	2268892.05	Картометрический метод	5.0	Закрепление отсутствует
1491	609609.65	2268849.67	Картометрический метод	5.0	Закрепление отсутствует
1492	609633.56	2268806.20	Картометрический метод	5.0	Закрепление отсутствует
1493	609683.55	2268719.27	Картометрический метод	5.0	Закрепление отсутствует
1494	609742.23	2268647.54	Картометрический метод	5.0	Закрепление отсутствует
1495	609814.22	2268550.97	Картометрический метод	5.0	Закрепление отсутствует
1496	609855.24	2268531.27	Картометрический метод	5.0	Закрепление отсутствует
1497	609873.63	2268567.32	Картометрический метод	5.0	Закрепление отсутствует
1498	609911.34	2268630.99	Картометрический метод	5.0	Закрепление отсутствует
1499	609919.09	2268672.67	Картометрический метод	5.0	Закрепление отсутствует
1500	609916.10	2268688.84	Картометрический метод	5.0	Закрепление отсутствует
1501	609901.97	2268711.66	Картометрический метод	5.0	Закрепление отсутствует
1502	609885.67	2268775.77	Картометрический метод	5.0	Закрепление отсутствует
1503	609878.07	2268775.77	Картометрический метод	5.0	Закрепление отсутствует
1504	609840.03	2268888.79	Картометрический метод	5.0	Закрепление отсутствует
1505	609854.16	2268895.31	Картометрический метод	5.0	Закрепление отсутствует
1506	609814.49	2269009.55	Картометрический метод	5.0	Закрепление отсутствует
1460	609789.70	2269040.50	Картометрический метод	5.0	Закрепление отсутствует
1507	609440.18	2265694.71	Картометрический метод	5.0	Закрепление отсутствует
1508	609444.71	2265702.41	Картометрический метод	5.0	Закрепление отсутствует
1509	609526.75	2265855.39	Картометрический метод	5.0	Закрепление отсутствует
1510	609427.71	2265911.19	Картометрический метод	5.0	Закрепление отсутствует
1511	609406.09	2265867.96	Картометрический метод	5.0	Закрепление отсутствует

2. Сведения о характерных точках границ объекта					
Обозначение характерных точек границ	Координаты, м		Метод определения координат характерной точки	Средняя квадратическая погрешность положения характерной точки (Mt), м	Описание обозначения точки на местности (при наличии)
	X	Y			
1	2	3	4	5	6
1512	609378.95	2265880.52	Картометрический метод	5.0	Закрепление отсутствует
1513	609420.17	2266006.71	Картометрический метод	5.0	Закрепление отсутствует
1514	609445.81	2266024.80	Картометрический метод	5.0	Закрепление отсутствует
1515	609447.05	2266060.38	Картометрический метод	5.0	Закрепление отсутствует
1516	609450.31	2266083.20	Картометрический метод	5.0	Закрепление отсутствует
1517	609463.35	2266136.44	Картометрический метод	5.0	Закрепление отсутствует
1518	609478.57	2266181.00	Картометрический метод	5.0	Закрепление отсутствует
1519	609494.87	2266197.30	Картометрический метод	5.0	Закрепление отсутствует
1520	609536.16	2266201.64	Картометрический метод	5.0	Закрепление отсутствует
1521	609591.58	2266227.72	Картометрический метод	5.0	Закрепление отсутствует
1522	609638.04	2266267.80	Картометрический метод	5.0	Закрепление отсутствует
1523	609591.32	2266304.40	Картометрический метод	5.0	Закрепление отсутствует
1524	609586.01	2266296.54	Картометрический метод	5.0	Закрепление отсутствует
1525	609569.58	2266310.61	Картометрический метод	5.0	Закрепление отсутствует
1526	609563.71	2266316.79	Картометрический метод	5.0	Закрепление отсутствует
1527	609519.70	2266259.30	Картометрический метод	5.0	Закрепление отсутствует
1528	609464.62	2266181.13	Картометрический метод	5.0	Закрепление отсутствует
1529	609372.91	2266101.53	Картометрический метод	5.0	Закрепление отсутствует
1530	609301.79	2266028.11	Картометрический метод	5.0	Закрепление отсутствует
1531	609291.87	2266016.27	Картометрический метод	5.0	Закрепление отсутствует
1532	609263.30	2265982.21	Картометрический метод	5.0	Закрепление отсутствует
1533	609240.81	2265955.40	Картометрический метод	5.0	Закрепление отсутствует
1534	609178.72	2265881.37	Картометрический метод	5.0	Закрепление отсутствует
1535	609151.60	2265826.94	Картометрический метод	5.0	Закрепление отсутствует
1536	609174.29	2265816.96	Картометрический метод	5.0	Закрепление отсутствует

2. Сведения о характерных точках границ объекта					
Обозначение характерных точек границ	Координаты, м		Метод определения координат характерной точки	Средняя квадратическая погрешность положения характерной точки (Mt), м	Описание обозначения точки на местности (при наличии)
	X	Y			
1	2	3	4	5	6
1537	609116.55	2265685.82	Картометрический метод	5.0	Закрепление отсутствует
1538	609278.34	2265704.88	Картометрический метод	5.0	Закрепление отсутствует
1539	609404.19	2265720.85	Картометрический метод	5.0	Закрепление отсутствует
1507	609440.18	2265694.71	Картометрический метод	5.0	Закрепление отсутствует
1540	609553.66	2266333.49	Картометрический метод	5.0	Закрепление отсутствует
1541	609550.93	2266338.67	Картометрический метод	5.0	Закрепление отсутствует
1542	609537.52	2266342.93	Картометрический метод	5.0	Закрепление отсутствует
1543	609530.25	2266342.66	Картометрический метод	5.0	Закрепление отсутствует
1544	609523.26	2266334.64	Картометрический метод	5.0	Закрепление отсутствует
1545	609507.20	2266348.15	Картометрический метод	5.0	Закрепление отсутствует
1546	609493.06	2266352.22	Картометрический метод	5.0	Закрепление отсутствует
1547	609480.48	2266353.43	Картометрический метод	5.0	Закрепление отсутствует
1548	609473.59	2266349.46	Картометрический метод	5.0	Закрепление отсутствует
1549	609466.51	2266355.27	Картометрический метод	5.0	Закрепление отсутствует
1550	609461.80	2266351.33	Картометрический метод	5.0	Закрепление отсутствует
1551	609406.47	2266400.85	Картометрический метод	5.0	Закрепление отсутствует
1552	609387.48	2266415.98	Картометрический метод	5.0	Закрепление отсутствует
1553	609335.41	2266412.71	Картометрический метод	5.0	Закрепление отсутствует
1554	609328.50	2266411.30	Картометрический метод	5.0	Закрепление отсутствует
1555	609215.32	2266395.49	Картометрический метод	5.0	Закрепление отсутствует
1556	609195.73	2266385.04	Картометрический метод	5.0	Закрепление отсутствует
1557	609200.93	2266223.62	Картометрический метод	5.0	Закрепление отсутствует
1558	609195.99	2266222.88	Картометрический метод	5.0	Закрепление отсутствует
1559	609165.71	2266220.85	Картометрический метод	5.0	Закрепление отсутствует
1560	609139.15	2266217.53	Картометрический метод	5.0	Закрепление отсутствует

2. Сведения о характерных точках границ объекта					
Обозначение характерных точек границ	Координаты, м		Метод определения координат характерной точки	Средняя квадратическая погрешность положения характерной точки (Mt), м	Описание обозначения точки на местности (при наличии)
	X	Y			
1	2	3	4	5	6
1561	609083.35	2266213.22	Картометрический метод	5.0	Закрепление отсутствует
1562	609063.58	2266209.11	Картометрический метод	5.0	Закрепление отсутствует
1563	609095.74	2266145.78	Картометрический метод	5.0	Закрепление отсутствует
1564	609102.60	2266128.05	Картометрический метод	5.0	Закрепление отсутствует
1565	609124.04	2266128.20	Картометрический метод	5.0	Закрепление отсутствует
1566	609123.66	2266088.53	Картометрический метод	5.0	Закрепление отсутствует
1567	609128.22	2266088.98	Картометрический метод	5.0	Закрепление отсутствует
1568	609172.46	2266124.42	Картометрический метод	5.0	Закрепление отсутствует
1569	609173.83	2266124.52	Картометрический метод	5.0	Закрепление отсутствует
1570	609200.58	2266126.43	Картометрический метод	5.0	Закрепление отсутствует
1571	609221.60	2266127.93	Картометрический метод	5.0	Закрепление отсутствует
1572	609251.69	2266121.91	Картометрический метод	5.0	Закрепление отсутствует
1573	609330.29	2266109.00	Картометрический метод	5.0	Закрепление отсутствует
1574	609349.17	2266108.09	Картометрический метод	5.0	Закрепление отсутствует
1575	609359.65	2266118.12	Картометрический метод	5.0	Закрепление отсутствует
1576	609463.13	2266207.96	Картометрический метод	5.0	Закрепление отсутствует
1540	609553.66	2266333.49	Картометрический метод	5.0	Закрепление отсутствует
1577	608768.45	2263753.40	Картометрический метод	5.0	Закрепление отсутствует
1578	608791.20	2263784.51	Картометрический метод	5.0	Закрепление отсутствует
1579	608813.23	2263766.84	Картометрический метод	5.0	Закрепление отсутствует
1580	608820.12	2263778.86	Картометрический метод	5.0	Закрепление отсутствует
1581	608828.34	2263782.87	Картометрический метод	5.0	Закрепление отсутствует
1582	608804.37	2263807.23	Картометрический метод	5.0	Закрепление отсутствует
1583	608831.22	2263831.76	Картометрический метод	5.0	Закрепление отсутствует
1584	608858.25	2263806.91	Картометрический метод	5.0	Закрепление отсутствует

2. Сведения о характерных точках границ объекта					
Обозначение характерных точек границ	Координаты, м		Метод определения координат характерной точки	Средняя квадратическая погрешность положения характерной точки (Mt), м	Описание обозначения точки на местности (при наличии)
	X	Y			
1	2	3	4	5	6
1585	608867.46	2263818.86	Картометрический метод	5.0	Закрепление отсутствует
1586	608870.51	2263824.98	Картометрический метод	5.0	Закрепление отсутствует
1587	608859.27	2263837.24	Картометрический метод	5.0	Закрепление отсутствует
1588	608856.88	2263842.85	Картометрический метод	5.0	Закрепление отсутствует
1589	608858.64	2263844.52	Картометрический метод	5.0	Закрепление отсутствует
1590	608867.12	2263843.70	Картометрический метод	5.0	Закрепление отсутствует
1591	608876.45	2263840.02	Картометрический метод	5.0	Закрепление отсутствует
1592	608884.24	2263847.37	Картометрический метод	5.0	Закрепление отсутствует
1593	608900.14	2263834.26	Картометрический метод	5.0	Закрепление отсутствует
1594	608932.38	2263871.02	Картометрический метод	5.0	Закрепление отсутствует
1595	608959.86	2263898.16	Картометрический метод	5.0	Закрепление отсутствует
1596	608963.93	2263903.26	Картометрический метод	5.0	Закрепление отсутствует
1597	608948.44	2263916.34	Картометрический метод	5.0	Закрепление отсутствует
1598	608932.07	2263933.33	Картометрический метод	5.0	Закрепление отсутствует
1599	608921.00	2263944.77	Картометрический метод	5.0	Закрепление отсутствует
1600	608917.58	2263952.05	Картометрический метод	5.0	Закрепление отсутствует
1601	608916.60	2263960.84	Картометрический метод	5.0	Закрепление отсутствует
1602	608939.40	2263982.59	Картометрический метод	5.0	Закрепление отсутствует
1603	608958.36	2263964.65	Картометрический метод	5.0	Закрепление отсутствует
1604	608980.02	2263955.25	Картометрический метод	5.0	Закрепление отсутствует
1605	609000.30	2263946.95	Картометрический метод	5.0	Закрепление отсутствует
1606	609023.98	2263933.38	Картометрический метод	5.0	Закрепление отсутствует
1607	609027.50	2263943.82	Картометрический метод	5.0	Закрепление отсутствует
1608	609030.80	2263944.40	Картометрический метод	5.0	Закрепление отсутствует
1609	609035.00	2263952.50	Картометрический метод	5.0	Закрепление отсутствует

2. Сведения о характерных точках границ объекта					
Обозначение характерных точек границ	Координаты, м		Метод определения координат характерной точки	Средняя квадратическая погрешность положения характерной точки (Mt), м	Описание обозначения точки на местности (при наличии)
	X	Y			
1	2	3	4	5	6
1610	609022.74	2264014.51	Картометрический метод	5.0	Закрепление отсутствует
1611	609020.89	2264023.99	Картометрический метод	5.0	Закрепление отсутствует
1612	609019.73	2264029.87	Картометрический метод	5.0	Закрепление отсутствует
1613	609015.42	2264051.53	Картометрический метод	5.0	Закрепление отсутствует
1614	609053.50	2264092.48	Картометрический метод	5.0	Закрепление отсутствует
1615	608955.31	2264140.91	Картометрический метод	5.0	Закрепление отсутствует
1616	608953.23	2264138.73	Картометрический метод	5.0	Закрепление отсутствует
1617	608943.91	2264124.85	Картометрический метод	5.0	Закрепление отсутствует
1618	608931.76	2264116.28	Картометрический метод	5.0	Закрепление отсутствует
1619	608925.72	2264109.97	Картометрический метод	5.0	Закрепление отсутствует
1620	608664.09	2263840.88	Картометрический метод	5.0	Закрепление отсутствует
1621	608686.30	2263820.80	Картометрический метод	5.0	Закрепление отсутствует
1622	608743.45	2263764.46	Картометрический метод	5.0	Закрепление отсутствует
1577	608768.45	2263753.40	Картометрический метод	5.0	Закрепление отсутствует
1623	608230.61	2266217.13	Картометрический метод	5.0	Закрепление отсутствует
1624	608543.19	2266444.65	Картометрический метод	5.0	Закрепление отсутствует
1625	608600.96	2266496.64	Картометрический метод	5.0	Закрепление отсутствует
1626	608598.42	2266501.71	Картометрический метод	5.0	Закрепление отсутствует
1627	608577.83	2266545.55	Картометрический метод	5.0	Закрепление отсутствует
1628	608560.01	2266587.55	Картометрический метод	5.0	Закрепление отсутствует
1629	608548.47	2266580.96	Картометрический метод	5.0	Закрепление отсутствует
1630	608467.63	2266530.41	Картометрический метод	5.0	Закрепление отсутствует
1631	608434.75	2266507.99	Картометрический метод	5.0	Закрепление отсутствует
1632	608310.97	2266427.85	Картометрический метод	5.0	Закрепление отсутствует
1633	608229.92	2266375.09	Картометрический метод	5.0	Закрепление отсутствует

2. Сведения о характерных точках границ объекта					
Обозначение характерных точек границ	Координаты, м		Метод определения координат характерной точки	Средняя квадратическая погрешность положения характерной точки (Mt), м	Описание обозначения точки на местности (при наличии)
	X	Y			
1	2	3	4	5	6
1634	608156.65	2266330.35	Картометрический метод	5.0	Закрепление отсутствует
1635	608150.47	2266314.95	Картометрический метод	5.0	Закрепление отсутствует
1636	608163.20	2266298.54	Картометрический метод	5.0	Закрепление отсутствует
1637	608193.08	2266260.79	Картометрический метод	5.0	Закрепление отсутствует
1623	608230.61	2266217.13	Картометрический метод	5.0	Закрепление отсутствует
1638	609487.68	2266793.37	Картометрический метод	5.0	Закрепление отсутствует
1639	609223.32	2266782.15	Картометрический метод	5.0	Закрепление отсутствует
1640	609223.64	2266772.98	Картометрический метод	5.0	Закрепление отсутствует
1641	609224.93	2266750.42	Картометрический метод	5.0	Закрепление отсутствует
1642	609225.26	2266748.15	Картометрический метод	5.0	Закрепление отсутствует
1643	609247.37	2266751.50	Картометрический метод	5.0	Закрепление отсутствует
1644	609249.82	2266732.48	Картометрический метод	5.0	Закрепление отсутствует
1645	609269.65	2266734.66	Картометрический метод	5.0	Закрепление отсутствует
1646	609276.71	2266646.37	Картометрический метод	5.0	Закрепление отсутствует
1647	609301.30	2266635.85	Картометрический метод	5.0	Закрепление отсутствует
1648	609304.02	2266636.24	Картометрический метод	5.0	Закрепление отсутствует
1649	609336.44	2266640.92	Картометрический метод	5.0	Закрепление отсутствует
1650	609355.26	2266643.64	Картометрический метод	5.0	Закрепление отсутствует
1651	609358.44	2266629.85	Картометрический метод	5.0	Закрепление отсутствует
1652	609367.79	2266630.88	Картометрический метод	5.0	Закрепление отсутствует
1653	609368.87	2266605.90	Картометрический метод	5.0	Закрепление отсутствует
1654	609407.68	2266607.70	Картометрический метод	5.0	Закрепление отсутствует
1655	609412.70	2266606.67	Картометрический метод	5.0	Закрепление отсутствует
1656	609411.22	2266635.26	Картометрический метод	5.0	Закрепление отсутствует
1657	609436.95	2266638.74	Картометрический метод	5.0	Закрепление отсутствует

2. Сведения о характерных точках границ объекта					
Обозначение характерных точек границ	Координаты, м		Метод определения координат характерной точки	Средняя квадратическая погрешность положения характерной точки (M _t), м	Описание обозначения точки на местности (при наличии)
	X	Y			
1	2	3	4	5	6
1658	609437.39	2266628.30	Картометрический метод	5.0	Закрепление отсутствует
1659	609452.63	2266630.50	Картометрический метод	5.0	Закрепление отсутствует
1660	609453.86	2266620.60	Картометрический метод	5.0	Закрепление отсутствует
1661	609493.80	2266624.10	Картометрический метод	5.0	Закрепление отсутствует
1662	609495.03	2266614.92	Картометрический метод	5.0	Закрепление отсутствует
1663	609499.83	2266598.70	Картометрический метод	5.0	Закрепление отсутствует
1664	609522.38	2266602.71	Картометрический метод	5.0	Закрепление отсутствует
1665	609528.95	2266603.79	Картометрический метод	5.0	Закрепление отсутствует
1666	609535.74	2266614.47	Картометрический метод	5.0	Закрепление отсутствует
1667	609534.14	2266667.85	Картометрический метод	5.0	Закрепление отсутствует
1668	609526.83	2266667.58	Картометрический метод	5.0	Закрепление отсутствует
1669	609519.55	2266667.58	Картометрический метод	5.0	Закрепление отсутствует
1670	609510.46	2266666.76	Картометрический метод	5.0	Закрепление отсутствует
1671	609499.77	2266665.37	Картометрический метод	5.0	Закрепление отсутствует
1672	609480.14	2266662.86	Картометрический метод	5.0	Закрепление отсутствует
1673	609477.87	2266680.09	Картометрический метод	5.0	Закрепление отсутствует
1674	609481.08	2266680.58	Картометрический метод	5.0	Закрепление отсутствует
1675	609494.36	2266682.87	Картометрический метод	5.0	Закрепление отсутствует
1676	609493.06	2266692.61	Картометрический метод	5.0	Закрепление отсутствует
1677	609498.85	2266693.65	Картометрический метод	5.0	Закрепление отсутствует
1678	609498.43	2266696.29	Картометрический метод	5.0	Закрепление отсутствует
1679	609497.85	2266699.85	Картометрический метод	5.0	Закрепление отсутствует
1680	609492.17	2266698.36	Картометрический метод	5.0	Закрепление отсутствует
1681	609491.94	2266712.76	Картометрический метод	5.0	Закрепление отсутствует
1682	609490.20	2266726.80	Картометрический метод	5.0	Закрепление отсутствует

2. Сведения о характерных точках границ объекта					
Обозначение характерных точек границ	Координаты, м		Метод определения координат характерной точки	Средняя квадратическая погрешность положения характерной точки (Mt), м	Описание обозначения точки на местности (при наличии)
	X	Y			
1	2	3	4	5	6
1683	609490.50	2266731.90	Картометрический метод	5.0	Закрепление отсутствует
1684	609488.80	2266755.30	Картометрический метод	5.0	Закрепление отсутствует
1685	609487.60	2266791.20	Картометрический метод	5.0	Закрепление отсутствует
1638	609487.68	2266793.37	Картометрический метод	5.0	Закрепление отсутствует
1686	609016.25	2266798.92	Картометрический метод	5.0	Закрепление отсутствует
1687	609046.41	2266802.24	Картометрический метод	5.0	Закрепление отсутствует
1688	609042.90	2266815.07	Картометрический метод	5.0	Закрепление отсутствует
1689	609039.24	2266826.48	Картометрический метод	5.0	Закрепление отсутствует
1690	609032.25	2266848.32	Картометрический метод	5.0	Закрепление отсутствует
1691	609029.35	2266861.35	Картометрический метод	5.0	Закрепление отсутствует
1692	609045.47	2266869.91	Картометрический метод	5.0	Закрепление отсутствует
1693	609050.30	2266878.86	Картометрический метод	5.0	Закрепление отсутствует
1694	609051.46	2266900.06	Картометрический метод	5.0	Закрепление отсутствует
1695	609053.26	2266911.85	Картометрический метод	5.0	Закрепление отсутствует
1696	609052.17	2266924.35	Картометрический метод	5.0	Закрепление отсутствует
1697	609042.89	2266935.28	Картометрический метод	5.0	Закрепление отсутствует
1698	609038.80	2266962.76	Картометрический метод	5.0	Закрепление отсутствует
1699	609011.59	2267029.92	Картометрический метод	5.0	Закрепление отсутствует
1700	609007.57	2267048.78	Картометрический метод	5.0	Закрепление отсутствует
1701	608998.85	2267047.68	Картометрический метод	5.0	Закрепление отсутствует
1702	608962.52	2267040.62	Картометрический метод	5.0	Закрепление отсутствует
1703	608930.46	2267030.84	Картометрический метод	5.0	Закрепление отсутствует
1704	608906.01	2267010.74	Картометрический метод	5.0	Закрепление отсутствует
1705	608892.97	2266987.92	Картометрический метод	5.0	Закрепление отсутствует
1706	608891.89	2266983.57	Картометрический метод	5.0	Закрепление отсутствует

2. Сведения о характерных точках границ объекта					
Обозначение характерных точек границ	Координаты, м		Метод определения координат характерной точки	Средняя квадратическая погрешность положения характерной точки (Mt), м	Описание обозначения точки на местности (при наличии)
	X	Y			
1	2	3	4	5	6
1707	608861.16	2266982.24	Картометрический метод	5.0	Закрепление отсутствует
1708	608850.95	2266910.19	Картометрический метод	5.0	Закрепление отсутствует
1709	608861.85	2266865.81	Картометрический метод	5.0	Закрепление отсутствует
1710	608889.26	2266828.50	Картометрический метод	5.0	Закрепление отсутствует
1711	608916.36	2266808.97	Картометрический метод	5.0	Закрепление отсутствует
1712	608949.97	2266790.96	Картометрический метод	5.0	Закрепление отсутствует
1686	609016.25	2266798.92	Картометрический метод	5.0	Закрепление отсутствует
1713	608866.70	2267276.59	Картометрический метод	5.0	Закрепление отсутствует
1714	609045.82	2267396.77	Картометрический метод	5.0	Закрепление отсутствует
1715	609024.63	2267433.31	Картометрический метод	5.0	Закрепление отсутствует
1716	609050.63	2267451.99	Картометрический метод	5.0	Закрепление отсутствует
1717	609044.09	2267460.76	Картометрический метод	5.0	Закрепление отсутствует
1718	609092.62	2267497.65	Картометрический метод	5.0	Закрепление отсутствует
1719	609068.90	2267525.28	Картометрический метод	5.0	Закрепление отсутствует
1720	609056.57	2267538.81	Картометрический метод	5.0	Закрепление отсутствует
1721	609010.82	2267505.17	Картометрический метод	5.0	Закрепление отсутствует
1722	608934.91	2267477.02	Картометрический метод	5.0	Закрепление отсутствует
1723	608927.37	2267442.33	Картометрический метод	5.0	Закрепление отсутствует
1724	608824.31	2267370.95	Картометрический метод	5.0	Закрепление отсутствует
1725	608800.76	2267387.28	Картометрический метод	5.0	Закрепление отсутствует
1713	608866.70	2267276.59	Картометрический метод	5.0	Закрепление отсутствует
1726	610879.81	2265568.19	Картометрический метод	5.0	Закрепление отсутствует
1727	610882.59	2265569.16	Картометрический метод	5.0	Закрепление отсутствует
1728	610952.74	2265709.96	Картометрический метод	5.0	Закрепление отсутствует
1729	610944.97	2265765.08	Картометрический метод	5.0	Закрепление отсутствует

2. Сведения о характерных точках границ объекта					
Обозначение характерных точек границ	Координаты, м		Метод определения координат характерной точки	Средняя квадратическая погрешность положения характерной точки (M _t), м	Описание обозначения точки на местности (при наличии)
	X	Y			
1	2	3	4	5	6
1730	610895.04	2265780.49	Картометрический метод	5.0	Закрепление отсутствует
1731	610890.63	2265791.76	Картометрический метод	5.0	Закрепление отсутствует
1732	610903.13	2265864.90	Картометрический метод	5.0	Закрепление отсутствует
1733	610905.42	2265866.71	Картометрический метод	5.0	Закрепление отсутствует
1734	610907.45	2265891.07	Картометрический метод	5.0	Закрепление отсутствует
1735	610905.48	2265891.90	Картометрический метод	5.0	Закрепление отсутствует
1736	610885.66	2265901.35	Картометрический метод	5.0	Закрепление отсутствует
1737	610853.21	2265908.42	Картометрический метод	5.0	Закрепление отсутствует
1738	610839.12	2265903.90	Картометрический метод	5.0	Закрепление отсутствует
1739	610831.51	2265902.81	Картометрический метод	5.0	Закрепление отсутствует
1740	610812.49	2265909.33	Картометрический метод	5.0	Закрепление отсутствует
1741	610785.32	2265902.81	Картометрический метод	5.0	Закрепление отсутствует
1742	610791.84	2265881.62	Картометрический метод	5.0	Закрепление отсутствует
1743	610803.25	2265852.82	Картометрический метод	5.0	Закрепление отсутствует
1744	610852.70	2265862.06	Картометрический метод	5.0	Закрепление отсутствует
1745	610863.57	2265790.88	Картометрический метод	5.0	Закрепление отсутствует
1746	610842.92	2265763.17	Картометрический метод	5.0	Закрепление отсутствует
1747	610823.36	2265754.48	Картометрический метод	5.0	Закрепление отсутствует
1748	610803.25	2265745.78	Картометрический метод	5.0	Закрепление отсутствует
1749	610799.99	2265722.42	Картометрический метод	5.0	Закрепление отсутствует
1750	610799.99	2265695.25	Картометрический метод	5.0	Закрепление отсутствует
1751	610808.69	2265678.41	Картометрический метод	5.0	Закрепление отсутствует
1752	610820.64	2265667.54	Картометрический метод	5.0	Закрепление отсутствует
1753	610835.31	2265663.20	Картометрический метод	5.0	Закрепление отсутствует
1754	610849.98	2265675.15	Картометрический метод	5.0	Закрепление отсутствует

2. Сведения о характерных точках границ объекта					
Обозначение характерных точек границ	Координаты, м		Метод определения координат характерной точки	Средняя квадратическая погрешность положения характерной точки (Mt), м	Описание обозначения точки на местности (при наличии)
	X	Y			
1	2	3	4	5	6
1755	610850.53	2265718.07	Картометрический метод	5.0	Закрепление отсутствует
1756	610856.50	2265751.76	Картометрический метод	5.0	Закрепление отсутствует
1757	610864.11	2265748.50	Картометрический метод	5.0	Закрепление отсутствует
1758	610865.74	2265721.33	Картометрический метод	5.0	Закрепление отсутствует
1759	610873.35	2265706.66	Картометрический метод	5.0	Закрепление отсутствует
1760	610867.37	2265691.45	Картометрический метод	5.0	Закрепление отсутствует
1761	610863.02	2265670.80	Картометрический метод	5.0	Закрепление отсутствует
1762	610859.76	2265630.60	Картометрический метод	5.0	Закрепление отсутствует
1763	610877.15	2265627.34	Картометрический метод	5.0	Закрепление отсутствует
1764	610878.78	2265614.84	Картометрический метод	5.0	Закрепление отсутствует
1765	610870.63	2265581.70	Картометрический метод	5.0	Закрепление отсутствует
1766	610867.18	2265564.42	Картометрический метод	5.0	Закрепление отсутствует
1726	610879.81	2265568.19	Картометрический метод	5.0	Закрепление отсутствует
1767	611173.03	2266161.54	Картометрический метод	5.0	Закрепление отсутствует
1768	611150.31	2266204.04	Картометрический метод	5.0	Закрепление отсутствует
1769	611132.97	2266195.97	Картометрический метод	5.0	Закрепление отсутствует
1770	611136.98	2266187.10	Картометрический метод	5.0	Закрепление отсутствует
1771	611133.25	2266183.64	Картометрический метод	5.0	Закрепление отсутствует
1772	611135.28	2266177.25	Картометрический метод	5.0	Закрепление отсутствует
1773	611125.19	2266171.74	Картометрический метод	5.0	Закрепление отсутствует
1774	611114.36	2266166.97	Картометрический метод	5.0	Закрепление отсутствует
1775	611112.62	2266165.92	Картометрический метод	5.0	Закрепление отсутствует
1776	611116.18	2266159.92	Картометрический метод	5.0	Закрепление отсутствует
1777	611116.41	2266156.18	Картометрический метод	5.0	Закрепление отсутствует
1778	611109.14	2266152.70	Картометрический метод	5.0	Закрепление отсутствует

2. Сведения о характерных точках границ объекта					
Обозначение характерных точек границ	Координаты, м		Метод определения координат характерной точки	Средняя квадратическая погрешность положения характерной точки (Mt), м	Описание обозначения точки на местности (при наличии)
	X	Y			
1	2	3	4	5	6
1779	611107.85	2266155.41	Картометрический метод	5.0	Закрепление отсутствует
1780	611101.72	2266152.48	Картометрический метод	5.0	Закрепление отсутствует
1781	611083.58	2266143.85	Картометрический метод	5.0	Закрепление отсутствует
1782	611055.55	2266134.35	Картометрический метод	5.0	Закрепление отсутствует
1783	611035.91	2266126.20	Картометрический метод	5.0	Закрепление отсутствует
1784	611029.30	2266123.03	Картометрический метод	5.0	Закрепление отсутствует
1785	611004.44	2266107.83	Картометрический метод	5.0	Закрепление отсутствует
1786	611014.18	2266090.06	Картометрический метод	5.0	Закрепление отсутствует
1787	611021.72	2266077.07	Картометрический метод	5.0	Закрепление отсутствует
1788	611012.11	2266073.73	Картометрический метод	5.0	Закрепление отсутствует
1789	611008.46	2266072.68	Картометрический метод	5.0	Закрепление отсутствует
1790	611020.54	2266063.62	Картометрический метод	5.0	Закрепление отсутствует
1791	611021.62	2266053.96	Картометрический метод	5.0	Закрепление отсутствует
1792	611023.01	2266042.61	Картометрический метод	5.0	Закрепление отсутствует
1793	611023.29	2266040.32	Картометрический метод	5.0	Закрепление отсутствует
1794	611005.68	2266001.80	Картометрический метод	5.0	Закрепление отсутствует
1795	611020.09	2265994.61	Картометрический метод	5.0	Закрепление отсутствует
1796	611024.17	2265992.57	Картометрический метод	5.0	Закрепление отсутствует
1797	611026.12	2265995.79	Картометрический метод	5.0	Закрепление отсутствует
1798	611060.95	2265978.59	Картометрический метод	5.0	Закрепление отсутствует
1799	611079.46	2265971.28	Картометрический метод	5.0	Закрепление отсутствует
1800	611099.98	2266014.62	Картометрический метод	5.0	Закрепление отсутствует
1801	611112.85	2266037.45	Картометрический метод	5.0	Закрепление отсутствует
1802	611124.29	2266051.95	Картометрический метод	5.0	Закрепление отсутствует
1803	611122.65	2266053.56	Картометрический метод	5.0	Закрепление отсутствует

2. Сведения о характерных точках границ объекта					
Обозначение характерных точек границ	Координаты, м		Метод определения координат характерной точки	Средняя квадратическая погрешность положения характерной точки (M _t), м	Описание обозначения точки на местности (при наличии)
	X	Y			
1	2	3	4	5	6
1804	611111.50	2266058.58	Картометрический метод	5.0	Закрепление отсутствует
1805	611109.67	2266059.40	Картометрический метод	5.0	Закрепление отсутствует
1806	611102.88	2266062.46	Картометрический метод	5.0	Закрепление отсутствует
1807	611106.90	2266071.03	Картометрический метод	5.0	Закрепление отсутствует
1808	611101.37	2266073.47	Картометрический метод	5.0	Закрепление отсутствует
1809	611101.84	2266075.14	Картометрический метод	5.0	Закрепление отсутствует
1810	611096.77	2266077.01	Картометрический метод	5.0	Закрепление отсутствует
1811	611097.18	2266078.06	Картометрический метод	5.0	Закрепление отсутствует
1812	611086.34	2266083.39	Картометрический метод	5.0	Закрепление отсутствует
1813	611083.06	2266085.40	Картометрический метод	5.0	Закрепление отсутствует
1814	611074.24	2266076.02	Картометрический метод	5.0	Закрепление отсутствует
1815	611061.14	2266091.59	Картометрический метод	5.0	Закрепление отсутствует
1816	611086.77	2266105.98	Картометрический метод	5.0	Закрепление отсутствует
1817	611093.99	2266095.84	Картометрический метод	5.0	Закрепление отсутствует
1818	611103.55	2266091.56	Картометрический метод	5.0	Закрепление отсутствует
1819	611115.21	2266115.17	Картометрический метод	5.0	Закрепление отсутствует
1820	611127.80	2266114.47	Картометрический метод	5.0	Закрепление отсутствует
1821	611140.51	2266107.52	Картометрический метод	5.0	Закрепление отсутствует
1767	611173.03	2266161.54	Картометрический метод	5.0	Закрепление отсутствует
1822	611029.87	2265814.81	Картометрический метод	5.0	Закрепление отсутствует
1823	611009.42	2265771.56	Картометрический метод	5.0	Закрепление отсутствует
1824	610989.94	2265731.32	Картометрический метод	5.0	Закрепление отсутствует
1825	610977.75	2265706.42	Картометрический метод	5.0	Закрепление отсутствует
1826	611024.13	2265694.71	Картометрический метод	5.0	Закрепление отсутствует
1827	611054.81	2265686.79	Картометрический метод	5.0	Закрепление отсутствует

2. Сведения о характерных точках границ объекта					
Обозначение характерных точек границ	Координаты, м		Метод определения координат характерной точки	Средняя квадратическая погрешность положения характерной точки (Mt), м	Описание обозначения точки на местности (при наличии)
	X	Y			
1	2	3	4	5	6
1828	611055.09	2265687.09	Картометрический метод	5.0	Закрепление отсутствует
1829	611066.37	2265699.32	Картометрический метод	5.0	Закрепление отсутствует
1830	611068.85	2265713.62	Картометрический метод	5.0	Закрепление отсутствует
1831	611071.76	2265730.44	Картометрический метод	5.0	Закрепление отсутствует
1832	611099.77	2265722.37	Картометрический метод	5.0	Закрепление отсутствует
1833	611107.74	2265750.32	Картометрический метод	5.0	Закрепление отсутствует
1834	611122.69	2265746.32	Картометрический метод	5.0	Закрепление отсутствует
1835	611124.15	2265745.94	Картометрический метод	5.0	Закрепление отсутствует
1836	611128.50	2265744.79	Картометрический метод	5.0	Закрепление отсутствует
1837	611131.31	2265744.04	Картометрический метод	5.0	Закрепление отсутствует
1838	611133.17	2265749.93	Картометрический метод	5.0	Закрепление отсутствует
1839	611136.70	2265748.81	Картометрический метод	5.0	Закрепление отсутствует
1840	611164.76	2265814.55	Картометрический метод	5.0	Закрепление отсутствует
1841	611174.94	2265843.58	Картометрический метод	5.0	Закрепление отсутствует
1842	611139.76	2265867.28	Картометрический метод	5.0	Закрепление отсутствует
1843	611119.30	2265822.68	Картометрический метод	5.0	Закрепление отсутствует
1844	611109.29	2265810.90	Картометрический метод	5.0	Закрепление отсутствует
1845	611082.21	2265810.31	Картометрический метод	5.0	Закрепление отсутствует
1846	611066.90	2265783.82	Картометрический метод	5.0	Закрепление отсутствует
1847	611041.58	2265781.24	Картометрический метод	5.0	Закрепление отсутствует
1848	611026.57	2265795.96	Картометрический метод	5.0	Закрепление отсутствует
1822	611029.87	2265814.81	Картометрический метод	5.0	Закрепление отсутствует
1849	610306.09	2265735.19	Картометрический метод	5.0	Закрепление отсутствует
1850	610353.36	2265743.34	Картометрический метод	5.0	Закрепление отсутствует
1851	610389.76	2265754.75	Картометрический метод	5.0	Закрепление отсутствует

2. Сведения о характерных точках границ объекта					
Обозначение характерных точек границ	Координаты, м		Метод определения координат характерной точки	Средняя квадратическая погрешность положения характерной точки (M _t), м	Описание обозначения точки на местности (при наличии)
	X	Y			
1	2	3	4	5	6
1852	610408.24	2265774.85	Картометрический метод	5.0	Закрепление отсутствует
1853	610424.54	2265811.80	Картометрический метод	5.0	Закрепление отсутствует
1854	610424.54	2265842.77	Картометрический метод	5.0	Закрепление отсутствует
1855	610407.15	2265877.00	Картометрический метод	5.0	Закрепление отсутствует
1856	610383.28	2265893.07	Картометрический метод	5.0	Закрепление отсутствует
1857	610363.48	2265851.44	Картометрический метод	5.0	Закрепление отсутствует
1858	610339.35	2265799.27	Картометрический метод	5.0	Закрепление отсутствует
1859	610287.95	2265737.76	Картометрический метод	5.0	Закрепление отсутствует
1849	610306.09	2265735.19	Картометрический метод	5.0	Закрепление отсутствует
1860	609819.10	2268528.40	Картометрический метод	5.0	Закрепление отсутствует
1861	609735.67	2268428.29	Картометрический метод	5.0	Закрепление отсутствует
1862	609822.64	2268403.04	Картометрический метод	5.0	Закрепление отсутствует
1863	609844.38	2268457.38	Картометрический метод	5.0	Закрепление отсутствует
1864	609856.87	2268502.07	Картометрический метод	5.0	Закрепление отсутствует
1860	609819.10	2268528.40	Картометрический метод	5.0	Закрепление отсутствует
1865	610915.54	2266883.25	Картометрический метод	5.0	Закрепление отсутствует
1866	610956.42	2266905.15	Картометрический метод	5.0	Закрепление отсутствует
1867	610999.53	2266936.34	Картометрический метод	5.0	Закрепление отсутствует
1868	610993.41	2266945.54	Картометрический метод	5.0	Закрепление отсутствует
1869	610989.75	2266943.17	Картометрический метод	5.0	Закрепление отсутствует
1870	610985.37	2266950.28	Картометрический метод	5.0	Закрепление отсутствует
1871	610964.13	2266972.04	Картометрический метод	5.0	Закрепление отсутствует
1872	610955.53	2266966.95	Картометрический метод	5.0	Закрепление отсутствует
1873	610949.78	2266963.54	Картометрический метод	5.0	Закрепление отсутствует
1874	610943.82	2266960.03	Картометрический метод	5.0	Закрепление отсутствует

2. Сведения о характерных точках границ объекта					
Обозначение характерных точек границ	Координаты, м		Метод определения координат характерной точки	Средняя квадратическая погрешность положения характерной точки (M _t), м	Описание обозначения точки на местности (при наличии)
	X	Y			
1	2	3	4	5	6
1875	610944.15	2266959.52	Картометрический метод	5.0	Закрепление отсутствует
1876	610942.34	2266958.49	Картометрический метод	5.0	Закрепление отсутствует
1877	610931.45	2266952.31	Картометрический метод	5.0	Закрепление отсутствует
1878	610924.31	2266948.26	Картометрический метод	5.0	Закрепление отсутствует
1879	610924.11	2266948.68	Картометрический метод	5.0	Закрепление отсутствует
1880	610915.16	2266943.58	Картометрический метод	5.0	Закрепление отсутствует
1881	610913.57	2266940.78	Картометрический метод	5.0	Закрепление отсутствует
1882	610920.71	2266926.60	Картометрический метод	5.0	Закрепление отсутствует
1883	610917.82	2266923.21	Картометрический метод	5.0	Закрепление отсутствует
1884	610915.42	2266918.39	Картометрический метод	5.0	Закрепление отсутствует
1885	610912.87	2266915.71	Картометрический метод	5.0	Закрепление отсутствует
1886	610908.48	2266908.49	Картометрический метод	5.0	Закрепление отсутствует
1887	610902.52	2266904.89	Картометрический метод	5.0	Закрепление отсутствует
1888	610906.27	2266898.79	Картометрический метод	5.0	Закрепление отсутствует
1889	610913.97	2266885.87	Картометрический метод	5.0	Закрепление отсутствует
1865	610915.54	2266883.25	Картометрический метод	5.0	Закрепление отсутствует
1890	611406.03	2267056.36	Картометрический метод	5.0	Закрепление отсутствует
1891	611389.71	2267076.87	Картометрический метод	5.0	Закрепление отсутствует
1892	611386.43	2267075.06	Картометрический метод	5.0	Закрепление отсутствует
1893	611372.27	2267067.30	Картометрический метод	5.0	Закрепление отсутствует
1894	611357.64	2267058.49	Картометрический метод	5.0	Закрепление отсутствует
1895	611343.11	2267050.83	Картометрический метод	5.0	Закрепление отсутствует
1896	611336.75	2267053.61	Картометрический метод	5.0	Закрепление отсутствует
1897	611334.98	2267052.97	Картометрический метод	5.0	Закрепление отсутствует
1898	611332.20	2267059.79	Картометрический метод	5.0	Закрепление отсутствует

2. Сведения о характерных точках границ объекта					
Обозначение характерных точек границ	Координаты, м		Метод определения координат характерной точки	Средняя квадратическая погрешность положения характерной точки (Mt), м	Описание обозначения точки на местности (при наличии)
	X	Y			
1	2	3	4	5	6
1899	611309.66	2267045.21	Картометрический метод	5.0	Закрепление отсутствует
1900	611316.01	2267035.41	Картометрический метод	5.0	Закрепление отсутствует
1901	611304.92	2267029.12	Картометрический метод	5.0	Закрепление отсутствует
1902	611292.05	2267022.30	Картометрический метод	5.0	Закрепление отсутствует
1903	611303.20	2267002.20	Картометрический метод	5.0	Закрепление отсутствует
1904	611305.00	2267000.12	Картометрический метод	5.0	Закрепление отсутствует
1890	611406.03	2267056.36	Картометрический метод	5.0	Закрепление отсутствует
1905	612061.85	2267276.15	Картометрический метод	5.0	Закрепление отсутствует
1906	612053.46	2267272.66	Картометрический метод	5.0	Закрепление отсутствует
1907	612002.04	2267270.08	Картометрический метод	5.0	Закрепление отсутствует
1908	612003.23	2267220.33	Картометрический метод	5.0	Закрепление отсутствует
1909	612017.10	2267220.33	Картометрический метод	5.0	Закрепление отсутствует
1910	612017.41	2267214.61	Картометрический метод	5.0	Закрепление отсутствует
1911	612043.25	2267193.21	Картометрический метод	5.0	Закрепление отсутствует
1905	612061.85	2267276.15	Картометрический метод	5.0	Закрепление отсутствует
1912	609750.73	2266022.83	Картометрический метод	5.0	Закрепление отсутствует
1913	609745.81	2266029.55	Картометрический метод	5.0	Закрепление отсутствует
1914	609720.50	2265970.88	Картометрический метод	5.0	Закрепление отсутствует
1915	609740.93	2265942.47	Картометрический метод	5.0	Закрепление отсутствует
1916	609754.78	2265953.68	Картометрический метод	5.0	Закрепление отсутствует
1917	609758.00	2265956.48	Картометрический метод	5.0	Закрепление отсутствует
1918	609759.43	2265954.54	Картометрический метод	5.0	Закрепление отсутствует
1919	609779.86	2265968.73	Картометрический метод	5.0	Закрепление отсутствует
1920	609783.29	2265971.66	Картометрический метод	5.0	Закрепление отсутствует
1921	609762.89	2266004.60	Картометрический метод	5.0	Закрепление отсутствует

2. Сведения о характерных точках границ объекта					
Обозначение характерных точек границ	Координаты, м		Метод определения координат характерной точки	Средняя квадратическая погрешность положения характерной точки (Mt), м	Описание обозначения точки на местности (при наличии)
	X	Y			
1	2	3	4	5	6
1922	609761.37	2266006.83	Картометрический метод	5.0	Закрепление отсутствует
1912	609750.73	2266022.83	Картометрический метод	5.0	Закрепление отсутствует
1923	611155.33	2267002.27	Картометрический метод	5.0	Закрепление отсутствует
1924	611103.18	2266966.19	Картометрический метод	5.0	Закрепление отсутствует
1925	611118.07	2266939.65	Картометрический метод	5.0	Закрепление отсутствует
1926	611121.07	2266934.30	Картометрический метод	5.0	Закрепление отсутствует
1927	611126.49	2266937.11	Картометрический метод	5.0	Закрепление отсутствует
1928	611128.87	2266938.36	Картометрический метод	5.0	Закрепление отсутствует
1929	611125.58	2266944.68	Картометрический метод	5.0	Закрепление отсутствует
1930	611138.36	2266952.20	Картометрический метод	5.0	Закрепление отсутствует
1931	611146.91	2266937.94	Картометрический метод	5.0	Закрепление отсутствует
1932	611159.78	2266945.45	Картометрический метод	5.0	Закрепление отсутствует
1933	611171.57	2266952.45	Картометрический метод	5.0	Закрепление отсутствует
1934	611180.03	2266957.96	Картометрический метод	5.0	Закрепление отсутствует
1923	611155.33	2267002.27	Картометрический метод	5.0	Закрепление отсутствует
1935	611198.27	2267055.98	Картометрический метод	5.0	Закрепление отсутствует
1936	611250.89	2267082.03	Картометрический метод	5.0	Закрепление отсутствует
1937	611232.99	2267110.20	Картометрический метод	5.0	Закрепление отсутствует
1938	611222.80	2267104.30	Картометрический метод	5.0	Закрепление отсутствует
1939	611218.08	2267101.07	Картометрический метод	5.0	Закрепление отсутствует
1940	611216.80	2267103.13	Картометрический метод	5.0	Закрепление отсутствует
1941	611212.44	2267100.57	Картометрический метод	5.0	Закрепление отсутствует
1942	611199.96	2267093.25	Картометрический метод	5.0	Закрепление отсутствует
1943	611193.52	2267103.77	Картометрический метод	5.0	Закрепление отсутствует
1944	611176.15	2267095.21	Картометрический метод	5.0	Закрепление отсутствует

2. Сведения о характерных точках границ объекта					
Обозначение характерных точек границ	Координаты, м		Метод определения координат характерной точки	Средняя квадратическая погрешность положения характерной точки (Mt), м	Описание обозначения точки на местности (при наличии)
	X	Y			
1	2	3	4	5	6
1945	611187.52	2267075.34	Картометрический метод	5.0	Закрепление отсутствует
1935	611198.27	2267055.98	Картометрический метод	5.0	Закрепление отсутствует
1946	610816.13	2266992.74	Картометрический метод	5.0	Закрепление отсутствует
1947	610815.90	2266992.60	Картометрический метод	5.0	Закрепление отсутствует
1948	610841.05	2266962.08	Картометрический метод	5.0	Закрепление отсутствует
1949	610843.70	2266963.71	Картометрический метод	5.0	Закрепление отсутствует
1950	610852.91	2266969.07	Картометрический метод	5.0	Закрепление отсутствует
1951	610859.79	2266973.66	Картометрический метод	5.0	Закрепление отсутствует
1952	610862.92	2266968.48	Картометрический метод	5.0	Закрепление отсутствует
1953	610877.19	2266977.11	Картометрический метод	5.0	Закрепление отсутствует
1954	610877.88	2266977.53	Картометрический метод	5.0	Закрепление отсутствует
1955	610877.37	2266978.32	Картометрический метод	5.0	Закрепление отсутствует
1956	610883.23	2266981.65	Картометрический метод	5.0	Закрепление отсутствует
1957	610882.81	2266986.31	Картометрический метод	5.0	Закрепление отсутствует
1958	610862.84	2267014.23	Картометрический метод	5.0	Закрепление отсутствует
1959	610851.57	2267007.54	Картометрический метод	5.0	Закрепление отсутствует
1960	610828.27	2266997.09	Картометрический метод	5.0	Закрепление отсутствует
1946	610816.13	2266992.74	Картометрический метод	5.0	Закрепление отсутствует
1961	611399.52	2267237.89	Картометрический метод	5.0	Закрепление отсутствует
1962	611414.22	2267245.73	Картометрический метод	5.0	Закрепление отсутствует
1963	611393.96	2267283.22	Картометрический метод	5.0	Закрепление отсутствует
1964	611390.86	2267281.39	Картометрический метод	5.0	Закрепление отсутствует
1965	611375.55	2267303.27	Картометрический метод	5.0	Закрепление отсутствует
1966	611359.06	2267296.00	Картометрический метод	5.0	Закрепление отсутствует
1967	611349.76	2267290.53	Картометрический метод	5.0	Закрепление отсутствует

2. Сведения о характерных точках границ объекта					
Обозначение характерных точек границ	Координаты, м		Метод определения координат характерной точки	Средняя квадратическая погрешность положения характерной точки (Mt), м	Описание обозначения точки на местности (при наличии)
	X	Y			
1	2	3	4	5	6
1968	611359.03	2267276.07	Картометрический метод	5.0	Закрепление отсутствует
1969	611366.06	2267265.14	Картометрический метод	5.0	Закрепление отсутствует
1970	611378.56	2267274.66	Картометрический метод	5.0	Закрепление отсутствует
1971	611379.46	2267273.65	Картометрический метод	5.0	Закрепление отсутствует
1961	611399.52	2267237.89	Картометрический метод	5.0	Закрепление отсутствует
1972	610973.57	2266846.67	Картометрический метод	5.0	Закрепление отсутствует
1973	610984.02	2266853.04	Картометрический метод	5.0	Закрепление отсутствует
1974	610964.95	2266884.22	Картометрический метод	5.0	Закрепление отсутствует
1975	610935.24	2266863.05	Картометрический метод	5.0	Закрепление отсутствует
1976	610936.97	2266859.28	Картометрический метод	5.0	Закрепление отсутствует
1977	610953.48	2266834.42	Картометрический метод	5.0	Закрепление отсутствует
1972	610973.57	2266846.67	Картометрический метод	5.0	Закрепление отсутствует
1978	609067.82	2267464.23	Картометрический метод	5.0	Закрепление отсутствует
1979	609082.72	2267432.08	Картометрический метод	5.0	Закрепление отсутствует
1980	609074.91	2267415.64	Картометрический метод	5.0	Закрепление отсутствует
1981	609099.54	2267426.58	Картометрический метод	5.0	Закрепление отсутствует
1982	609084.57	2267450.44	Картометрический метод	5.0	Закрепление отсутствует
1983	609105.77	2267463.99	Картометрический метод	5.0	Закрепление отсутствует
1984	609093.43	2267482.48	Картометрический метод	5.0	Закрепление отсутствует
1978	609067.82	2267464.23	Картометрический метод	5.0	Закрепление отсутствует
1985	611428.44	2267239.23	Картометрический метод	5.0	Закрепление отсутствует
1986	611435.76	2267243.94	Картометрический метод	5.0	Закрепление отсутствует
1987	611432.02	2267251.00	Картометрический метод	5.0	Закрепление отсутствует
1988	611431.40	2267252.17	Картометрический метод	5.0	Закрепление отсутствует
1989	611428.86	2267257.88	Картометрический метод	5.0	Закрепление отсутствует

2. Сведения о характерных точках границ объекта

Обозначение характерных точек границ	Координаты, м		Метод определения координат характерной точки	Средняя квадратическая погрешность положения характерной точки (Mt), м	Описание обозначения точки на местности (при наличии)
	X	Y			
1	2	3	4	5	6
1990	611425.57	2267263.00	Картометрический метод	5.0	Закрепление отсутствует
1991	611423.96	2267265.45	Картометрический метод	5.0	Закрепление отсутствует
1992	611415.19	2267259.61	Картометрический метод	5.0	Закрепление отсутствует
1985	611428.44	2267239.23	Картометрический метод	5.0	Закрепление отсутствует

3. Сведения о характерных точках части (частей) границы объекта

Обозначение характерных точек части границы	Координаты, м		Метод определения координат характерной точки	Средняя квадратическая погрешность положения характерной точки (Mt), м	Описание обозначения точки на местности (при наличии)
	X	Y			
1	2	3	4	5	6
-	-	-	-	-	-

Раздел 3

Сведения о местоположении измененных (уточненных) границ объекта

1. Система координат -

2. Сведения о характерных точках границ объекта

Обозначение характерных точек границ	Существующие координаты, м		Измененные (уточненные) координаты, м		Метод определения координат характерной точки	Средняя квадратическая погрешность положения характерной точки (M _t), м	Описание обозначения точки на местности (при наличии)
	X	Y	X	Y			
1	2	3	4	5	6	7	8
-	-	-	-	-	-	-	

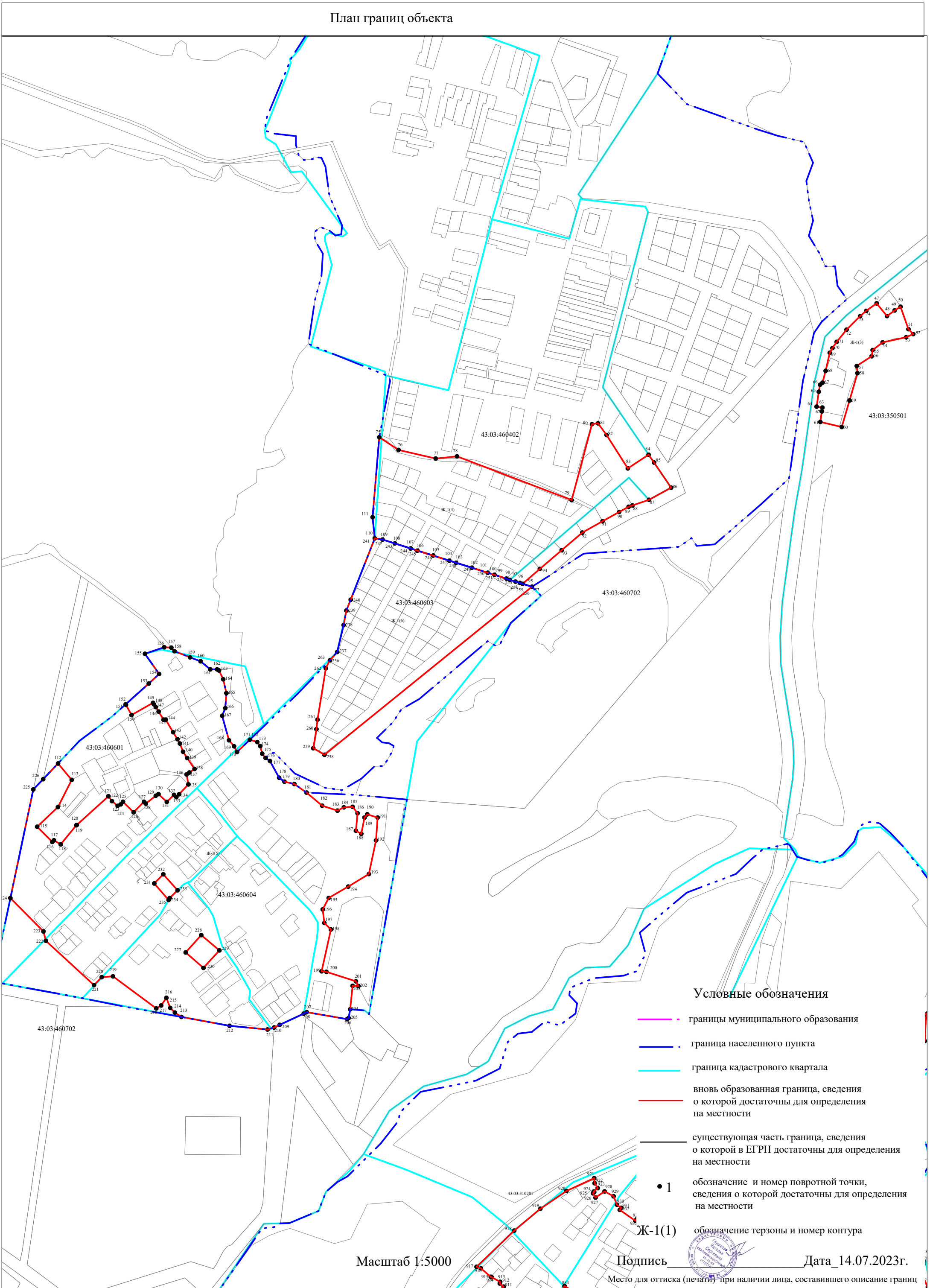
3. Сведения о характерных точках части (частей) границы объекта

Обозначение характерных точек части границы	Существующие координаты, м		Измененные (уточненные) координаты, м		Метод определения координат характерной точки	Средняя квадратическая погрешность положения характерной точки (M _t), м	Описание обозначения точки на местности (при наличии)
	X	Y	X	Y			
1	2	3	4	5	6	7	8
-	-	-	-	-	-	-	








ТЕКСТОВОЕ ОПИСАНИЕ
местоположения границ населенных пунктов, территориальных зон

Прохождение границы		Описание прохождения границы
от точки	до точки	
1	2	3
-	-	-

План границ объекта



Условные обозначения

-  границы муниципального образования
-  граница населенного пункта
-  граница кадастрового квартала
-  вновь образованная граница, сведения о которой достаточны для определения на местности
-  существующая часть границы, сведения о которой в ЕГРН достаточны для определения на местности
-  обозначение и номер поворотной точки, сведения о которой достаточны для определения на местности
-  Ж-1(1) обозначение терзона и номер контура

Масштаб 1:5000

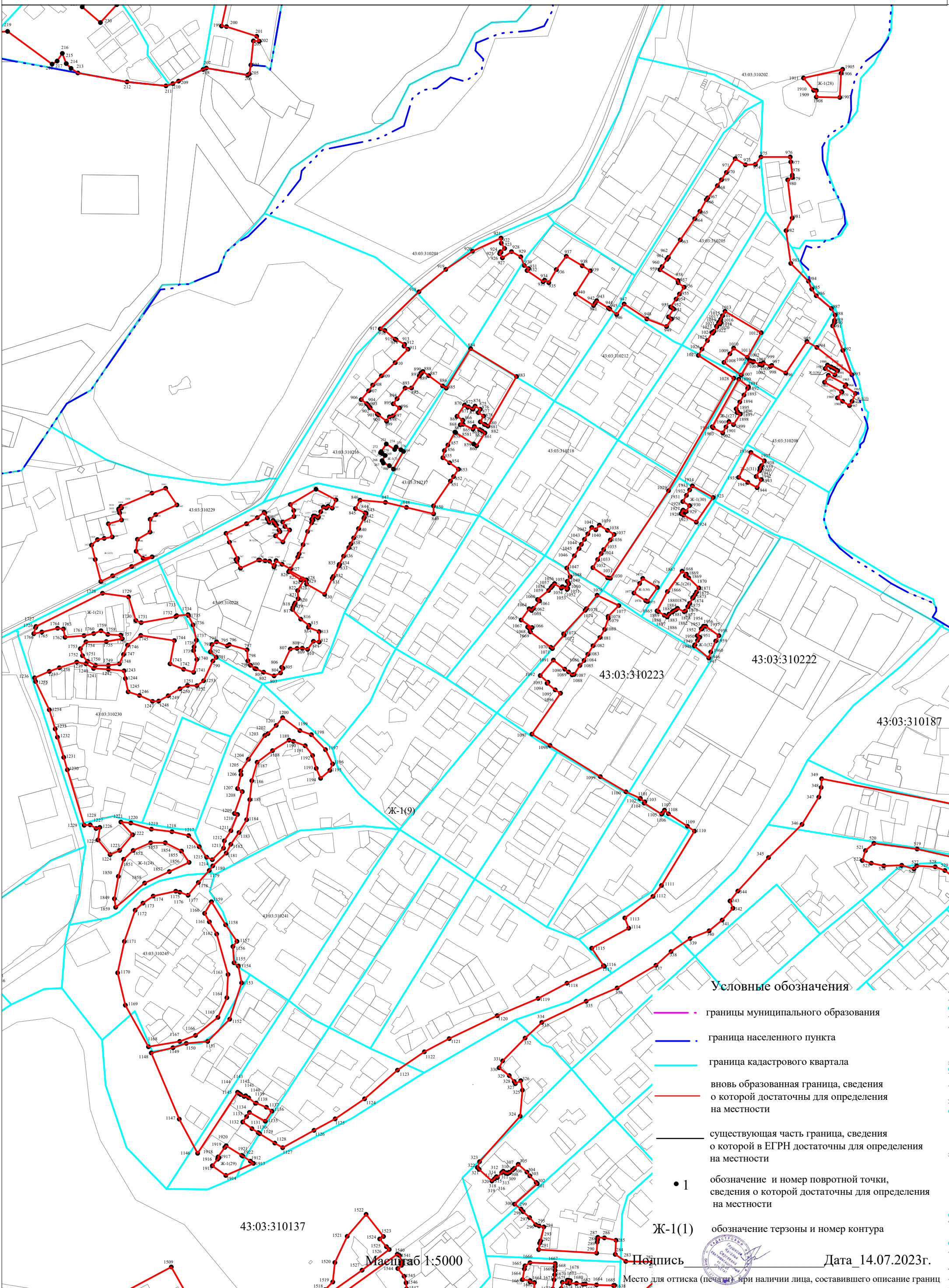
Подпись _____

Дата 14.07.2023г.

Место для оттиска (печати) при наличии лица, составившего описание границ



План границ объекта



Условные обозначения

- границы муниципального образования
- граница населенного пункта
- граница кадастрового квартала
- вновь образованная граница, сведения о которой достаточны для определения на местности
- существующая часть граница, сведения о которой в ЕГРН достаточны для определения на местности
- обозначение и номер поворотной точки, сведения о которой достаточны для определения на местности
- обозначение терзоны и номер контура

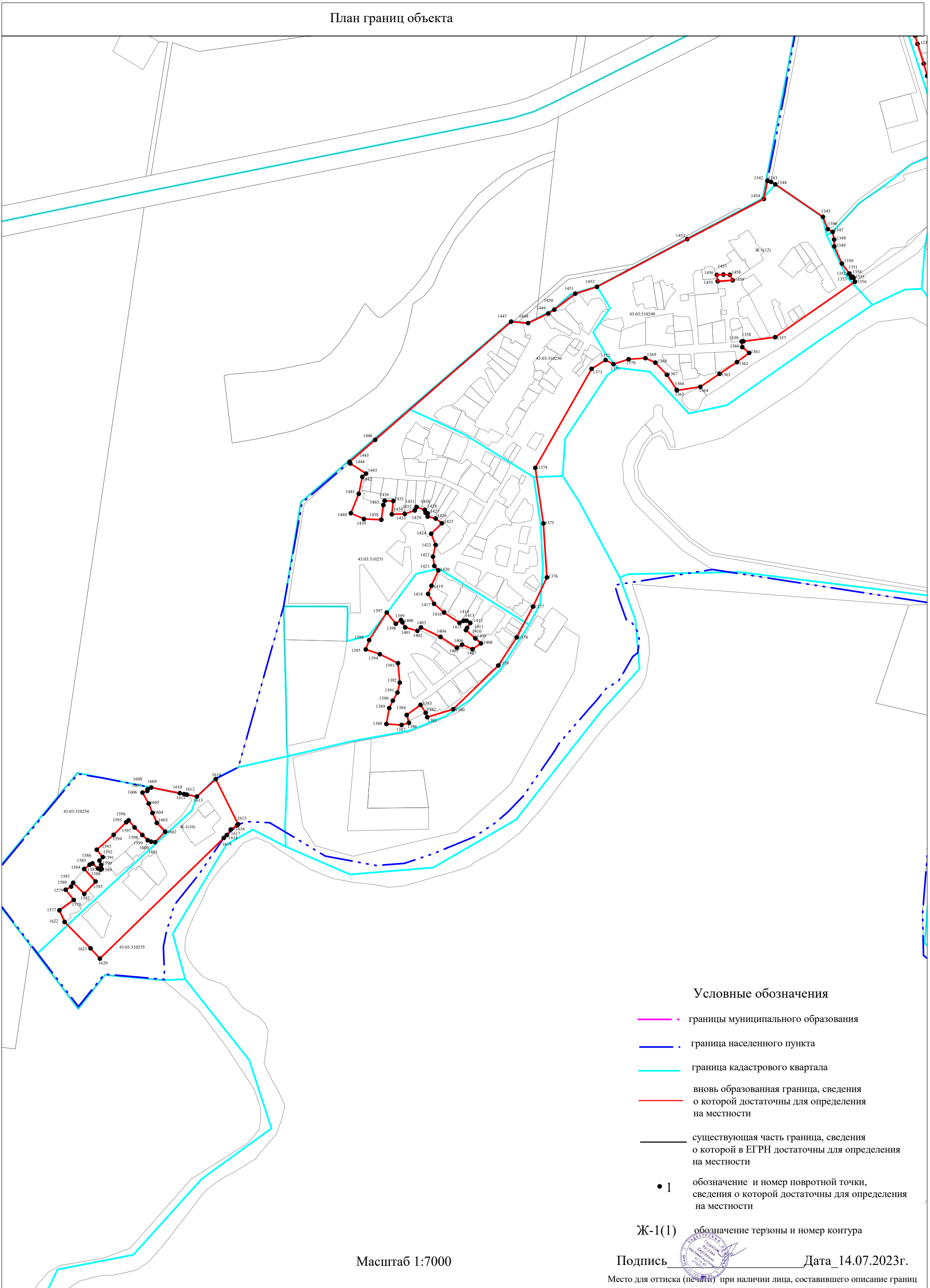
Масштаб 1:5000

Подпись








Дата 14.07.2023г.

Место для оттиска (печать) при наличии лица, составившего описание границ

План границ объекта



Условные обозначения

-  границы муниципального образования
-  граница населенного пункта
-  граница кадастрового квартала
-  вновь образованная граница, сведения о которой достаточны для определения на местности
-  существующая часть граница, сведения о которой в ЕГРН достаточны для определения на местности
-  1 обозначение и номер поворотной точки, сведения о которой достаточны для определения на местности
-  Ж-1(1) обозначение терзоны и номер контура

Масштаб 1:7000

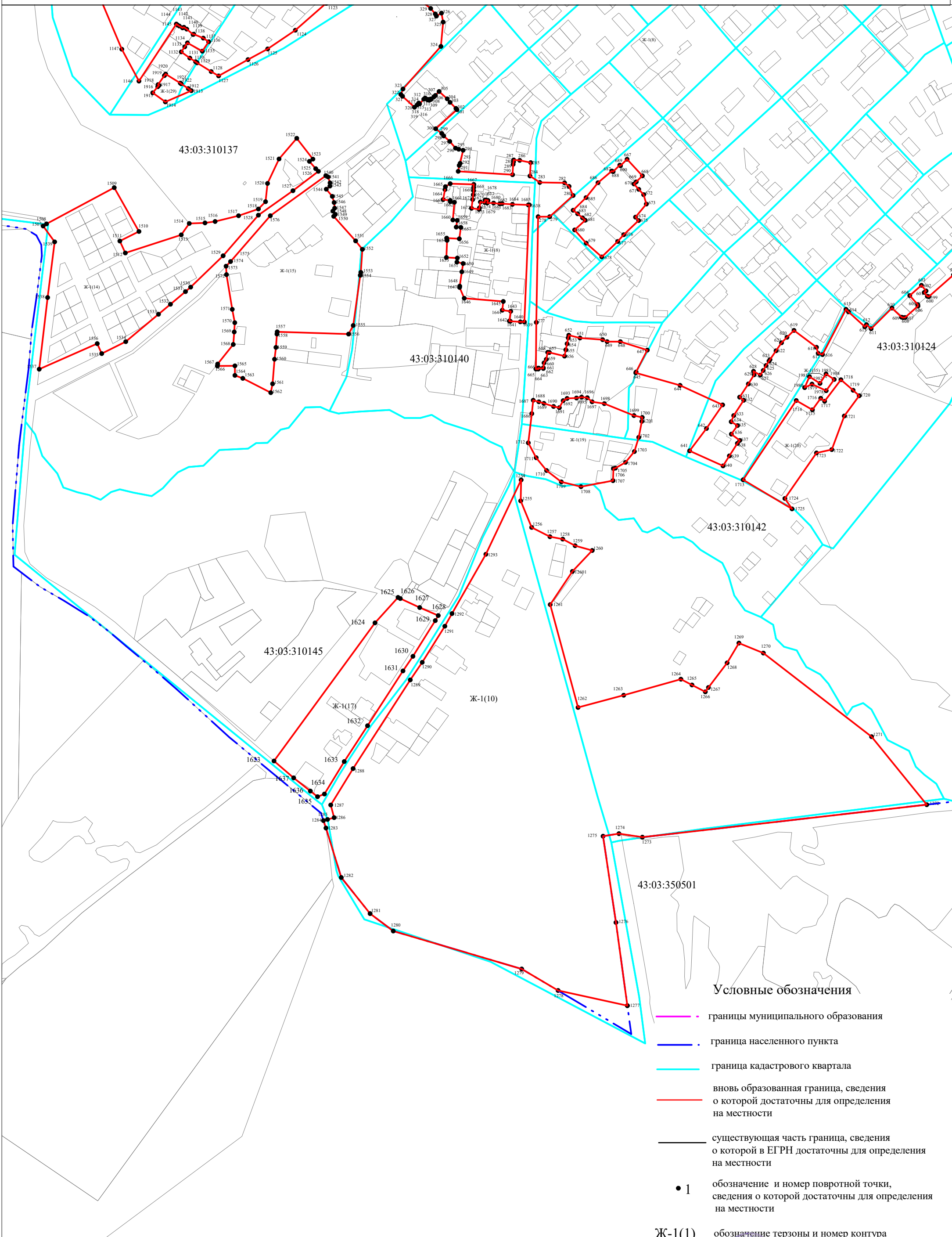
Подпись _____

Дата 14.07.2023г.

Место для оттиска (печати) при наличии лица, составившего описание границ



План границ объекта



Условные обозначения

- · — границы муниципального образования
- · — граница населенного пункта
- граница кадастрового квартала
- вновь образованная граница, сведения о которой достаточно для определения на местности
- существующая часть граница, сведения о которой в ЕГРН достаточно для определения на местности
- 1 обозначение и номер поворотной точки, сведения о которой достаточно для определения на местности
- Ж-1(1) обозначение терзоны и номер контура

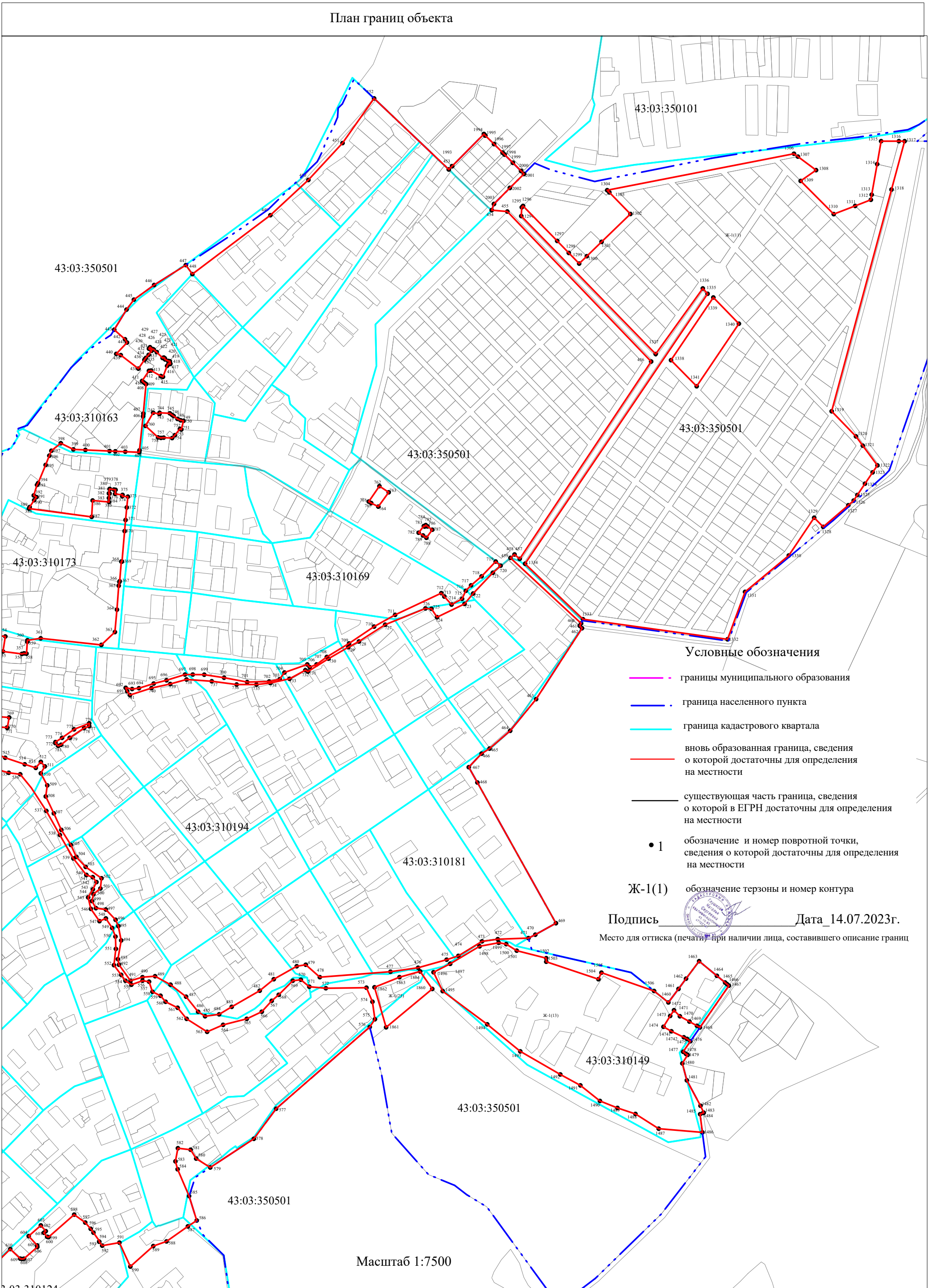
Масштаб 1:7500

Подпись _____ Дата 14.07.2023г.

Место для оттиска (печати) при наличии лица, составившего описание границ




План границ объекта



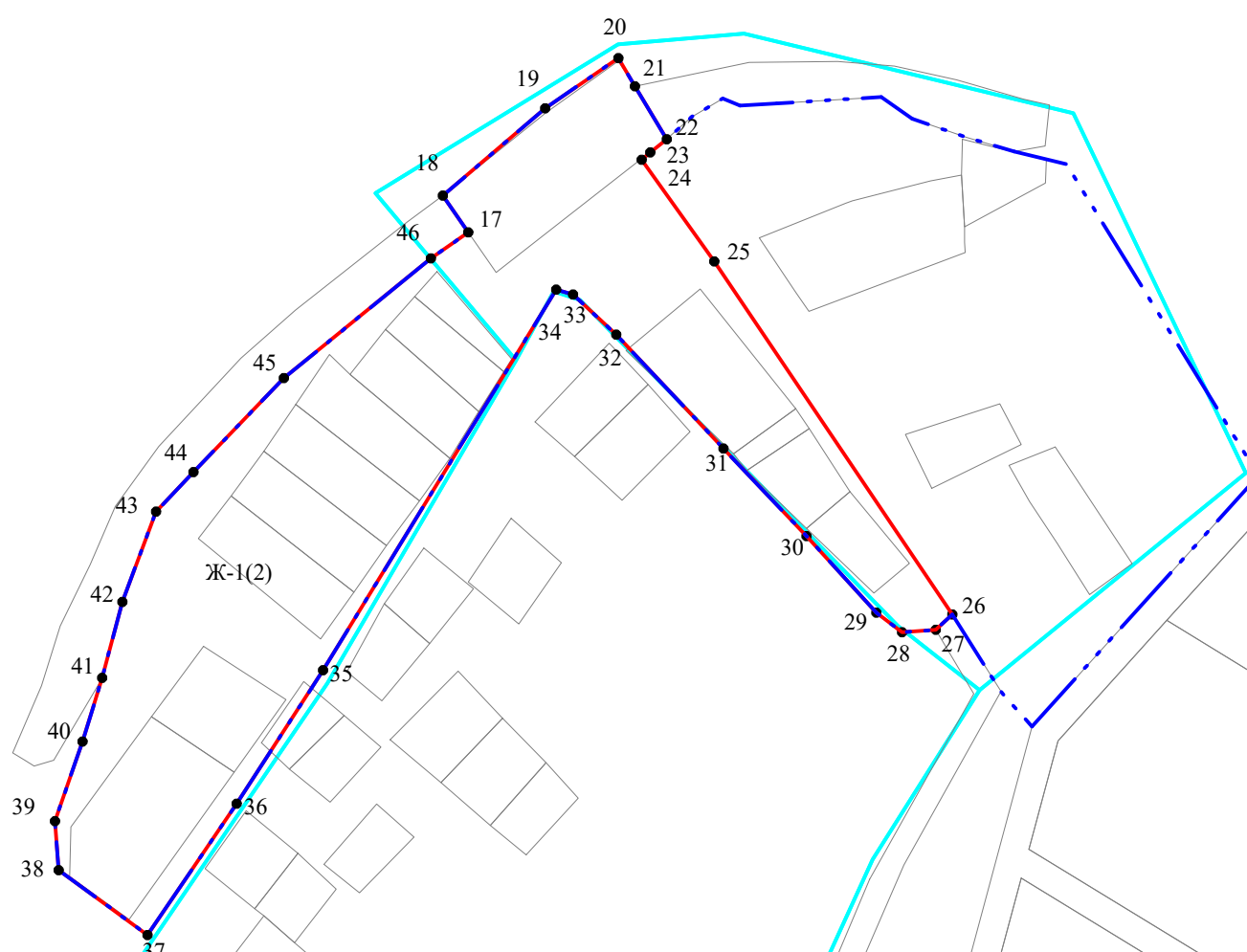
Условные обозначения

- границы муниципального образования
- граница населенного пункта
- граница кадастрового квартала
- вновь образованная граница, сведения о которой достаточны для определения на местности
- существующая часть граница, сведения о которой в ЕГРН достаточны для определения на местности
- 1 обозначение и номер поворотной точки, сведения о которой достаточны для определения на местности
- Ж-1(1) обозначение терзона и номер контура







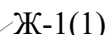
Подпись _____ Дата 14.07.2023г.
 Место для оттиска (печати) при наличии лица, составившего описание границ



План границ объекта



Условные обозначения

-  границы муниципального образования
-  граница населенного пункта
-  граница кадастрового квартала
-  вновь образованная граница, сведения о которой достаточны для определения на местности
-  существующая часть граница, сведения о которой в ЕГРН достаточны для определения на местности
-  1 обозначение и номер поворотной точки, сведения о которой достаточны для определения на местности
-  Ж-1(1) обозначение терзоны и номер контура

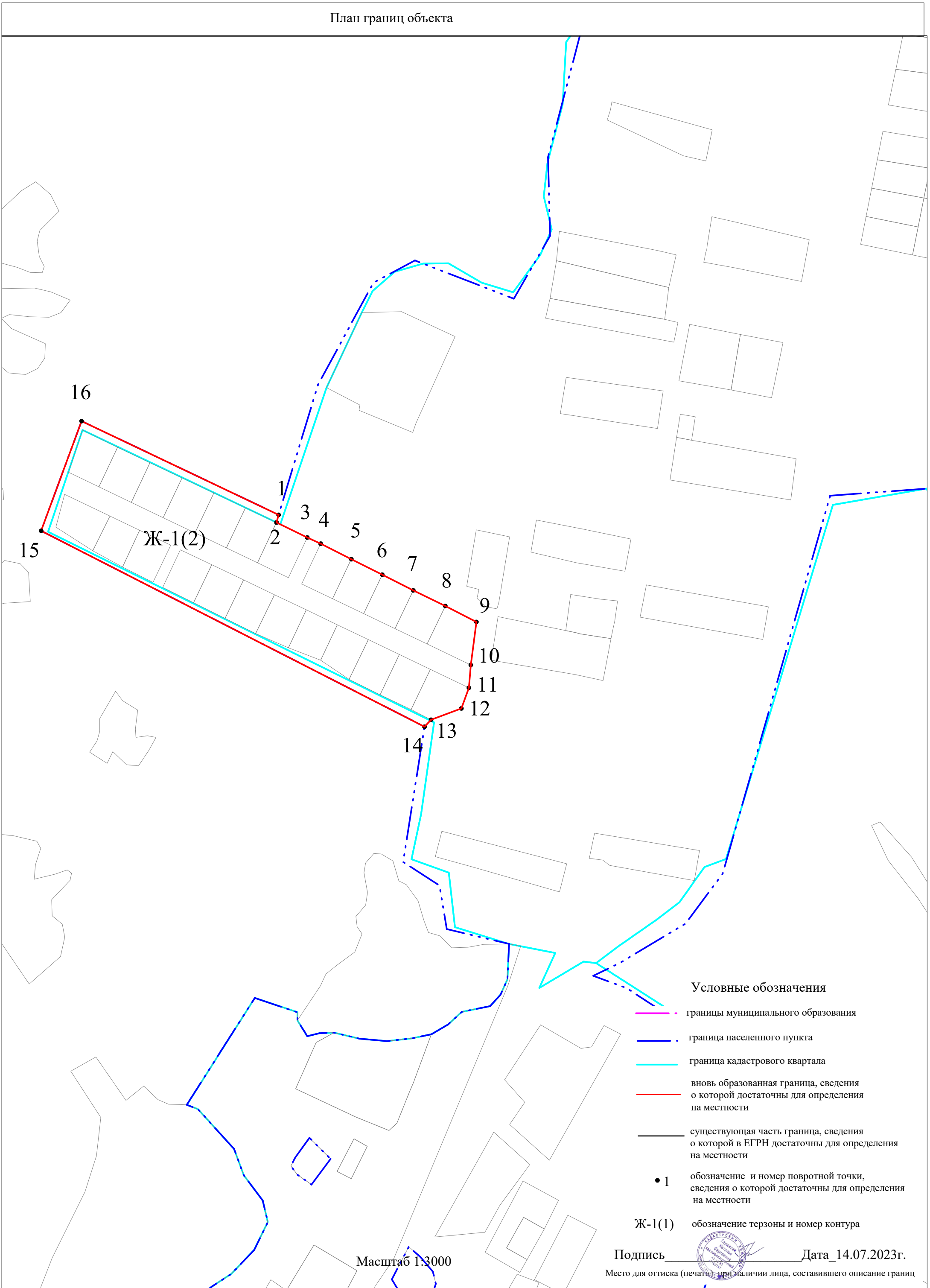
Масштаб 1:3000

Подпись _____ Дата 14.07.2023г.








Место для оттиска (печати) при наличии лица, составившего описание границ



План границ объекта



Условные обозначения

-  границы муниципального образования
-  граница населенного пункта
-  граница кадастрового квартала
-  вновь образованная граница, сведения о которой достаточны для определения на местности
-  существующая часть граница, сведения о которой в ЕГРН достаточны для определения на местности
-  1 обозначение и номер поворотной точки, сведения о которой достаточны для определения на местности
-  Ж-1(1) обозначение терзоны и номер контура

Масштаб 1:3000

Подпись _____ Дата 14.07.2023г.
Место для оттиска (печати) при наличии лица, составившего описание границ



Заключение кадастрового инженера

При постановке на учет территориальной зоны Ж-1 (Белохолуницкое гп) выявлено пересечение с земельным участков 43:03:310149:35, 43:03:310149:120, 43:03:350501:219, 43:03:310149:95 пересечения не превышают точность определения координат зоны Ж-1 – 5.м.. Граница сформирована с учетом местоположения:

- территориальной зоны 43:03-7.65, которая в свою очередь пересекает границы земельного участка 43:03:310149:35, 43:03:310149:120;
- по граница населенного пункта 43:03-4.135, которая пересекает границы участка 43:03:350501:219;
- по границе территориальной зоны 43:03-4.87, которая пересекает участок 43:03:310149:95.



КИ Глушкова Н.С.