

Филиал публично-правовой компании "Роскадастр" по Кировской области
полное наименование органа регистрации прав
Выписка из Единого государственного реестра недвижимости об объекте недвижимости

Сведения о характеристиках объекта недвижимости

На основании запроса от 10.06.2025, поступившего на рассмотрение 10.06.2025, сообщаем, что согласно записям Единого государственного реестра недвижимости:

Раздел 1 Лист 1

Земельный участок			
вид объекта недвижимости			
Лист № 1 раздела 1	Всего листов раздела 1: 4	Всего разделов: 8	Всего листов выписки: 28
10.06.2025г. № КУВИ-001/2025-121292136			
Кадастровый номер:	43:03:310140:543		
Номер кадастрового квартала:	43:03:310140		
Дата присвоения кадастрового номера:	10.07.2023		
Ранее присвоенный государственный учетный номер:	данные отсутствуют		
Местоположение:	Российская Федерация, Кировская область, Белохолуницкий муниципальный район, г. Белая Холуница, ул. Глазырина		
Площадь:	5548 +/- 10		
Кадастровая стоимость, руб.:	386410.49		
Кадастровые номера расположенных в пределах земельного участка объектов недвижимости:	43:03:310140:160		
Кадастровые номера объектов недвижимости, из которых образован объект недвижимости:	43:03:310140:146		
Кадастровые номера образованных объектов недвижимости:	данные отсутствуют		
Категория земель:	Земли населенных пунктов		
Виды разрешенного использования:	Строительная промышленность		
Сведения о кадастровом инженере:	Глушкова Наталья Сергеевна, СНИЛС 121-120-659 85, договор на выполнение кадастровых работ от 03.03.2023 № 2023-0065МК, дата завершения кадастровых работ: 04.07.2023		
Сведения о лесах, водных объектах и об иных природных объектах, расположенных в пределах земельного участка:	данные отсутствуют		
Сведения о том, что земельный участок полностью расположен в границах зоны с особыми условиями использования территории, территории объекта культурного наследия, публичного сервитута:	данные отсутствуют		

полное наименование должности	<div><div>ДОКУМЕНТ ПОДПИСАН ЭЛЕКТРОННОЙ ПОДПИСЬЮ</div><div>Сертификат: 009F0BDC181A023B64597F1E2579BEFB50 Владелец: ФЕДЕРАЛЬНАЯ СЛУЖБА ГОСУДАРСТВЕННОЙ РЕГИСТРАЦИИ, КАДАСТРА И КАРТОГРАФИИ Действителен: с 02.08.2024 по 26.10.2025</div></div>	инициалы, фамилия

Земельный участок			
вид объекта недвижимости			
Лист № 2 раздела 1	Всего листов раздела 1: 4	Всего разделов: 8	Всего листов выписки: 28
10.06.2025г. № КУВИ-001/2025-121292136			
Кадастровый номер:		43:03:310140:543	
Сведения о том, что земельный участок расположен в границах особой экономической зоны, территории опережающего развития, зоны территориального развития в Российской Федерации, игровой зоны:	данные отсутствуют		
Сведения о том, что земельный участок расположен в границах особо охраняемой природной территории, Байкальской природной территории и ее экологических зон, лесопарковом зеленом поясе, охотничьего угодья, лесничества:	данные отсутствуют		
Сведения о расположении земельного участка и (или) расположенного на нем объекта недвижимости в границах территории, в отношении которой принято решение о резервировании земель для государственных или муниципальных нужд:	данные отсутствуют		
Сведения о результатах проведения государственного земельного надзора:	данные отсутствуют		
Сведения о расположении земельного участка в границах территории, в отношении которой утвержден проект межевания территории:	данные отсутствуют		
Условный номер земельного участка:	данные отсутствуют		
Сведения о принятии акта и (или) заключении договора, предусматривающих предоставление в соответствии с земельным законодательством исполнительным органом государственным органом власти или органом местного самоуправления, находящегося в государственной или муниципальной собственности земельного участка для строительства наемного дома социального использования или наемного дома коммерческого использования:	данные отсутствуют		
Сведения о том, что земельный участок или земельные участки образованы на основании решения об изъятии земельного участка и (или) расположенного на нем объекта недвижимости для государственных или муниципальных нужд:	данные отсутствуют		
Сведения о том, что земельный участок образован из земель или земельного участка, государственная собственность на которые не разграничена:	Земельный участок образован из земель или земельного участка, государственная собственность на которые не разграничена. В соответствии с Федеральным законом от 25 октября 2001 г. № 137-ФЗ "О введении в действие Земельного кодекса Российской Федерации" орган Администрация Белохолуницкого городского поселения уполномочен на распоряжение таким земельным участком.		



ДОКУМЕНТ ПОДПИСАН
ЭЛЕКТРОННОЙ ПОДПИСЬЮ

Сертификат: 009F0BDC181A023B64597F1E2579BEFB50

Владелец: ФЕДЕРАЛЬНАЯ СЛУЖБА ГОСУДАРСТВЕННОЙ
РЕГИСТРАЦИИ, КАДАСТРА И КАРТОГРАФИИ
Действителен: с 02.08.2024 по 26.10.2025

полное наименование должности

инициалы, фамилия

Земельный участок			
вид объекта недвижимости			
Лист № 3 раздела 1	Всего листов раздела 1: 4	Всего разделов: 8	Всего листов выписки: 28
10.06.2025г. № КУВИ-001/2025-121292136			
Кадастровый номер:		43:03:310140:543	
Сведения о наличии земельного спора о местоположении границ земельных участков:		данные отсутствуют	
Статус записи об объекте недвижимости:		Сведения об объекте недвижимости имеют статус "актуальные"	
Особые отметки:		<p>Сведения об ограничениях права на объект недвижимости, обременениях данного объекта, не зарегистрированных в реестре прав, ограничений прав и обременений недвижимого имущества: вид ограничения (обременения): ограничения прав на земельный участок, предусмотренные статьей 56 Земельного кодекса Российской Федерации; срок действия: с 10.07.2023; реквизиты документа-основания: "О порядке установления охранных зон объектов электросетевого хозяйства и особых условий использования земельных участков, расположенных в границах таких зон" от 24.02.2009 № 160 выдан: Правительство РФ. вид ограничения (обременения): ограничения прав на земельный участок, предусмотренные статьей 56 Земельного кодекса Российской Федерации; срок действия: с 10.07.2023; реквизиты документа-основания: «О порядке установления охранных зон объектов электросетевого хозяйства и особых условий использования земельных участков, расположенных в границах таких зон» от 24.02.2009 № 160 выдан: Правительство Российской Федерации; решение о согласовании границ охранной зоны объекта электросетевого хозяйства от 01.07.2021 № 22-33/808 выдан: Западно-Уральское Управление Федеральной службы по экологическому, технологическому и атомному надзору. вид ограничения (обременения): ограничения прав на земельный участок, предусмотренные статьей 56 Земельного кодекса Российской Федерации; срок действия: с 10.07.2023; реквизиты документа-основания: «О порядке установления охранных зон объектов электросетевого хозяйства и особых условий использования земельных участков, расположенных в границах таких зон» от 24.02.2009 № 160 выдан: Правительство Российской Федерации; решение о согласовании границ охранной зоны объекта электросетевого хозяйства от 01.07.2021 № 22-33/810 выдан: Западно-Уральское Управление Федеральной службы по экологическому, технологическому и атомному надзору. вид ограничения (обременения): ограничения прав на земельный участок, предусмотренные статьей 56 Земельного кодекса Российской Федерации; срок действия: с 10.07.2023; реквизиты документа-основания: о порядке установления охранных зон объектов электросетевого хозяйства и особых условий использования земельных участков, расположенных в границах таких зон от 24.02.2009 № 160 выдан: Правительство РФ; решение о согласовании границ охранной зоны объекта электросетевого хозяйства от 01.07.2021 № 22-33/807 выдан: Западно-Уральское Управление Федеральной службы по экологическому, технологическому и атомному надзору. вид ограничения (обременения): ограничения прав на земельный участок,</p>	



ДОКУМЕНТ ПОДПИСАН
ЭЛЕКТРОННОЙ ПОДПИСЬЮ

Сертификат: 009F0BDC181A023B64597F1E2579BEFB50

Владелец: ФЕДЕРАЛЬНАЯ СЛУЖБА ГОСУДАРСТВЕННОЙ
РЕГИСТРАЦИИ, КАДАСТРА И КАРТОГРАФИИ
Действителен: с 02.08.2024 по 26.10.2025

полное наименование должности

инициалы, фамилия

Земельный участок			
вид объекта недвижимости			
Лист № 4 раздела 1	Всего листов раздела 1: 4	Всего разделов: 8	Всего листов выписки: 28
10.06.2025г. № КУВИ-001/2025-121292136			
Кадастровый номер:		43:03:310140:543	
		предусмотренные статьей 56 Земельного кодекса Российской Федерации; срок действия: с 10.07.2023; реквизиты документа-основания: «О порядке установления охранных зон объектов электросетевого хозяйства и особых условий использования земельных участков, расположенных в границах таких зон» от 24.02.2009 № 160 выдан: Правительство Российской Федерации; решение о согласовании границ охранной зоны объекта электросетевого хозяйства от 01.07.2021 № 22-33/809 выдан: Западно-Уральское Управление Федеральной службы по экологическому, технологическому и атомному надзору. Земельный участок подлежит снятию с государственного кадастрового учета по истечении пяти лет со дня его государственного кадастрового учета, если на него не будут зарегистрированы права.	
Получатель выписки:		Глушкова Наталья Сергеевна	

полное наименование должности	 ДОКУМЕНТ ПОДПИСАН ЭЛЕКТРОННОЙ ПОДПИСЬЮ Сертификат: 009F0BDC181A023B64597F1E2579BEFB50 Владелец: ФЕДЕРАЛЬНАЯ СЛУЖБА ГОСУДАРСТВЕННОЙ РЕГИСТРАЦИИ, КАДАСТРА И КАРТОГРАФИИ Действителен: с 02.08.2024 по 26.10.2025	инициалы, фамилия

Выписка из Единого государственного реестра недвижимости об объекте недвижимости
Сведения о зарегистрированных правах

Земельный участок			
вид объекта недвижимости			
Лист № 1 раздела 2		Всего листов раздела 2: 2	Всего разделов: 8
Всего листов выписки: 28			
10.06.2025г. № КУВИ-001/2025-121292136			
Кадастровый номер:		43:03:310140:543	
1	Правообладатель (правообладатели):	1.1	Общество с ограниченной ответственностью "Белохолуницкие Конвейеры", ИНН: 4345244076
	Сведения о возможности предоставления третьим лицам персональных данных физического лица:	1.1.1	данные отсутствуют
2	Вид, номер, дата и время государственной регистрации права:	2.1	Собственность 43:03:310140:543-43/051/2023-1 08.08.2023 15:43:59
3	Сведения об осуществлении государственной регистрации сделки, права без необходимого в силу закона согласия третьего лица, органа:	3.1	данные отсутствуют
4	Ограничение прав и обременение объекта недвижимости:	не зарегистрировано	
5	Договоры участия в долевом строительстве:	не зарегистрировано	
6	Заявленные в судебном порядке права требования:	данные отсутствуют	
7	Сведения о возможности предоставления третьим лицам персональных данных физического лица	данные отсутствуют	
8	Сведения о возражении в отношении зарегистрированного права:	данные отсутствуют	
9	Сведения о наличии решения об изъятии объекта недвижимости для государственных и муниципальных нужд:	данные отсутствуют	
10	Сведения о невозможности государственной регистрации без личного участия правообладателя или его законного представителя:	данные отсутствуют	
11	Правопритязания и сведения о наличии поступивших, но не рассмотренных заявлений о проведении государственной регистрации права (перехода, прекращения права), ограничения права или обременения объекта недвижимости, сделки в отношении объекта недвижимости:	отсутствуют	

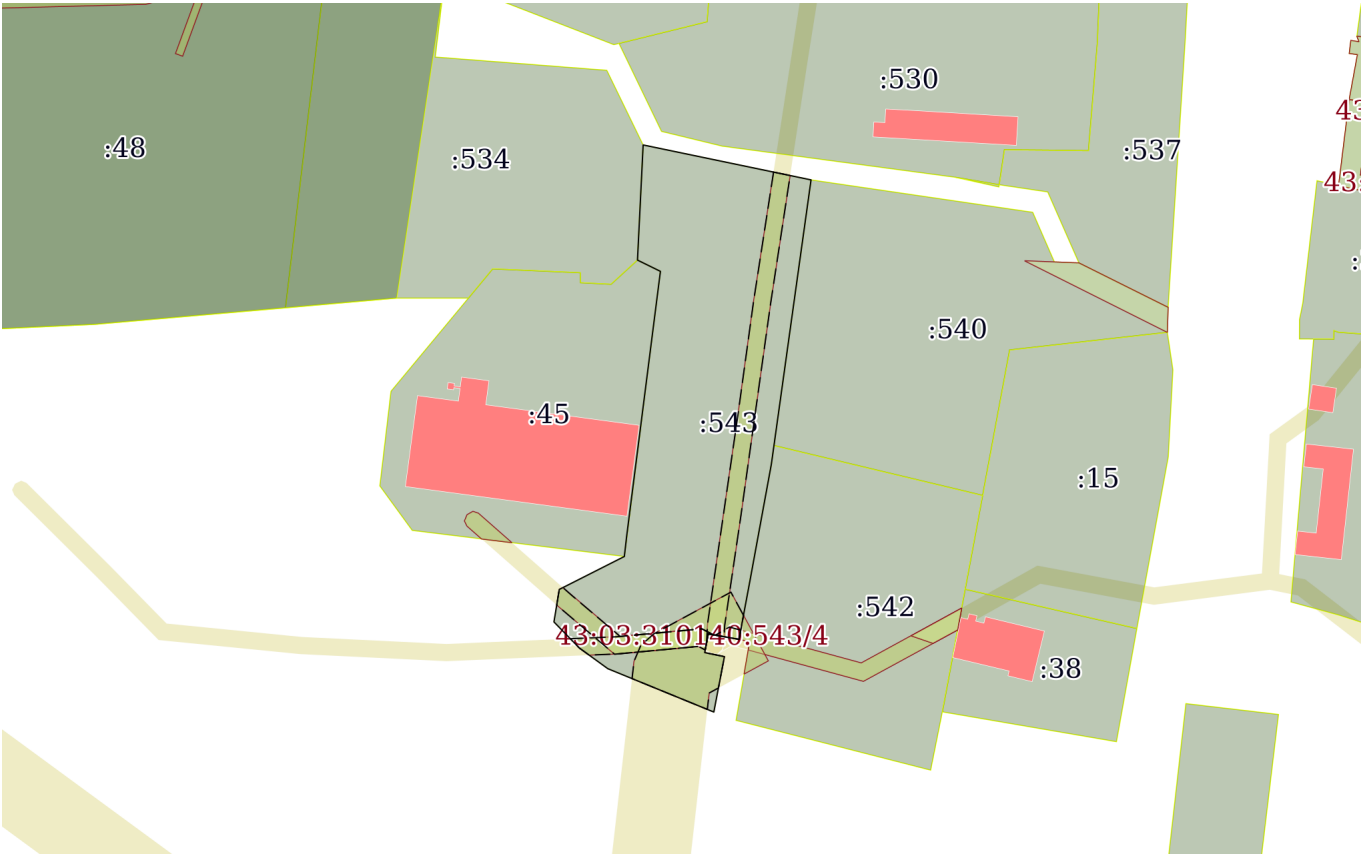
полное наименование должности	 ДОКУМЕНТ ПОДПИСАН ЭЛЕКТРОННОЙ ПОДПИСЬЮ Сертификат: 009F0BDC181A023B64597F1E2579BEFB50 Владелец: ФЕДЕРАЛЬНАЯ СЛУЖБА ГОСУДАРСТВЕННОЙ РЕГИСТРАЦИИ, КАДАСТРА И КАРТОГРАФИИ Действителен: с 02.08.2024 по 26.10.2025	инициалы, фамилия

Земельный участок			
вид объекта недвижимости			
Лист № 2 раздела 2	Всего листов раздела 2: 2	Всего разделов: 8	Всего листов выписки: 28
10.06.2025г. № КУВИ-001/2025-121292136			
Кадастровый номер:		43:03:310140:543	
11	Сведения о невозможности государственной регистрации перехода, прекращения, ограничения права на земельный участок из земель сельскохозяйственного назначения:	данные отсутствуют	

полное наименование должности	 ДОКУМЕНТ ПОДПИСАН ЭЛЕКТРОННОЙ ПОДПИСЬЮ Сертификат: 009F0BDC181A023B64597F1E2579BEFB50 Владелец: ФЕДЕРАЛЬНАЯ СЛУЖБА ГОСУДАРСТВЕННОЙ РЕГИСТРАЦИИ, КАДАСТРА И КАРТОГРАФИИ Действителен: с 02.08.2024 по 26.10.2025	инициалы, фамилия

Выписка из Единого государственного реестра недвижимости об объекте недвижимости
Описание местоположения земельного участка

Земельный участок			
вид объекта недвижимости			
Лист № 1 раздела 3	Всего листов раздела 3: 1	Всего разделов: 8	Всего листов выписки: 28
10.06.2025г. № КУВИ-001/2025-121292136			
Кадастровый номер:		43:03:310140:543	

План (чертеж, схема) земельного участка			
			
Масштаб 1:2000	Условные обозначения:		

		ДОКУМЕНТ ПОДПИСАН ЭЛЕКТРОННОЙ ПОДПИСЬЮ	
полное наименование должности		Сертификат: 009F0BDC181A023B64597F1E2579BEFB50	инициалы, фамилия
		Владелец: ФЕДЕРАЛЬНАЯ СЛУЖБА ГОСУДАРСТВЕННОЙ	
		РЕГИСТРАЦИИ, КАДАСТРА И КАРТОГРАФИИ	
		Действителен: с 02.08.2024 по 26.10.2025	

Выписка из Единого государственного реестра недвижимости об объекте недвижимости
Описание местоположения земельного участка

Земельный участок			
вид объекта недвижимости			
Лист № 1 раздела 3.1		Всего листов раздела 3.1: 2	Всего разделов: 8
Всего листов выписки: 28			
10.06.2025г. № КУВИ-001/2025-121292136			
Кадастровый номер:		43:03:310140:543	

Описание местоположения границ земельного участка							
№ п/п	Номер точки		Дирекционный угол	Горизонтальное проложение, м	Описание закрепления на местности	Кадастровые номера смежных участков	Сведения об адресах правообладателей смежных земельных участков
	начальная	конечная					
1	2	3	4	5	6	7	8
1	1.1.1	1.1.2	101°45.6`	45.97	-	данные отсутствуют	данные отсутствуют
2	1.1.2	1.1.3	187°56.6`	71.92	-	43:03:310140:540	613200, Кировская обл., Белохолуницкий р-н., г. Белая Холуница, ул. Молодежная, д. 5, кв. 1; 610001, Кировская обл., г. Киров, пр-кт. Октябрьский, д. 106, кв. 126
3	1.1.3	1.1.4	187°56.3`	5.07	-	43:03:310140:542	610001, Кировская обл., г. Киров, пр-кт. Октябрьский, д. 106, кв. 126
4	1.1.4	1.1.5	190°23.8`	31.64	-	43:03:310140:542	610001, Кировская обл., г. Киров, пр-кт. Октябрьский, д. 106, кв. 126
5	1.1.5	1.1.6	190°37.2`	16.12	-	43:03:310140:542	610001, Кировская обл., г. Киров, пр-кт. Октябрьский, д. 106, кв. 126
6	1.1.6	1.1.7	280°2.9`	8.37	-	данные отсутствуют	данные отсутствуют
7	1.1.7	1.1.8	190°37.6`	5.1	-	данные отсутствуют	данные отсутствуют
8	1.1.8	1.1.9	101°33.6`	5.39	-	данные отсутствуют	данные отсутствуют
9	1.1.9	1.1.10	190°48.8`	15.14	-	данные отсутствуют	данные отсутствуют
10	1.1.10	1.1.11	292°15.3`	30.71	-	данные отсутствуют	данные отсутствуют
11	1.1.11	1.1.12	306°0.3`	9.41	-	данные отсутствуют	данные отсутствуют
12	1.1.12	1.1.13	315°44.7`	9.79	-	данные отсутствуют	данные отсутствуют
13	1.1.13	1.1.14	9°18.8`	8.84	-	данные отсутствуют	данные отсутствуют
14	1.1.14	1.1.15	63°8.8`	19.55	-	данные отсутствуют	данные отсутствуют
15	1.1.15	1.1.16	6°30.5`	5.65	-	43:03:310140:45	адрес отсутствует
16	1.1.16	1.1.17	7°15.8`	71.42	-	43:03:310140:45	адрес отсутствует
17	1.1.17	1.1.18	296°9.2`	6.85	-	43:03:310140:45	адрес отсутствует

полное наименование должности		 ДОКУМЕНТ ПОДПИСАН ЭЛЕКТРОННОЙ ПОДПИСЬЮ Сертификат: 009F0BDC181A023B64597F1E2579BEFB50 Владелец: ФЕДЕРАЛЬНАЯ СЛУЖБА ГОСУДАРСТВЕННОЙ РЕГИСТРАЦИИ, КАДАСТРА И КАРТОГРАФИИ Действителен: с 02.08.2024 по 26.10.2025	инициалы, фамилия

Земельный участок							
вид объекта недвижимости							
Лист № 2 раздела 3.1			Всего листов раздела 3.1: 2		Всего разделов: 8		Всего листов выписки: 28
10.06.2025г. № КУВИ-001/2025-121292136							
Кадастровый номер:				43:03:310140:543			
1	2	3	4	5	6	7	8
18	1.1.18	1.1.1	2°49.1`	30.92	-	43:03:310140:534	ispolipropilena@yandex.ru, 613200, Область Кировская, Район Белохолуницкий, Город Белая Холуница, ул. Советская, д. 8

полное наименование должности	 ДОКУМЕНТ ПОДПИСАН ЭЛЕКТРОННОЙ ПОДПИСЬЮ Сертификат: 009F0BDC181A023B64597F1E2579BEFB50 Владелец: ФЕДЕРАЛЬНАЯ СЛУЖБА ГОСУДАРСТВЕННОЙ РЕГИСТРАЦИИ, КАДАСТРА И КАРТОГРАФИИ Действителен: с 02.08.2024 по 26.10.2025	инициалы, фамилия

Выписка из Единого государственного реестра недвижимости об объекте недвижимости
Описание местоположения земельного участка

Земельный участок			
вид объекта недвижимости			
Лист № 1 раздела 3.2	Всего листов раздела 3.2: 1	Всего разделов: 8	Всего листов выписки: 28
10.06.2025г. № КУВИ-001/2025-121292136			
Кадастровый номер:		43:03:310140:543	

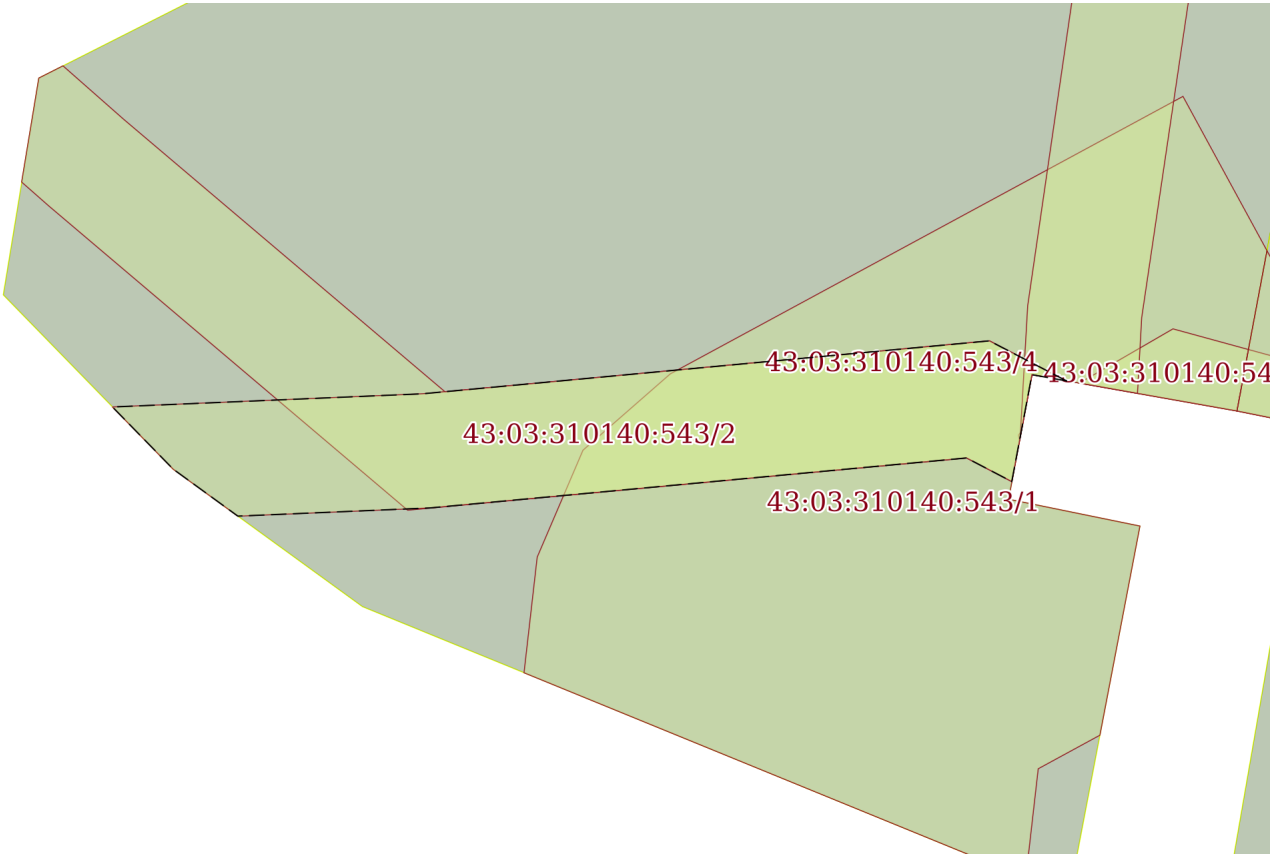
Сведения о характерных точках границы земельного участка				
Система координат				
Номер точки	Координаты, м		Описание закрепления на местности	Средняя квадратичная погрешность определения координат характерных точек границ земельного участка, м
	X	Y		
1	2	3	4	5
1	609168.96	2266628.6	Закрепление отсутствует	0.1
2	609159.59	2266673.61	Закрепление отсутствует	0.02
3	609088.36	2266663.67	Закрепление отсутствует	0.02
4	609083.34	2266662.97	Закрепление отсутствует	0.02
5	609052.22	2266657.26	Закрепление отсутствует	0.1
6	609036.38	2266654.29	Закрепление отсутствует	0.01
7	609037.84	2266646.05	Закрепление отсутствует	0.01
8	609032.83	2266645.11	Закрепление отсутствует	0.01
9	609031.75	2266650.39	Закрепление отсутствует	0.01
10	609016.88	2266647.55	Закрепление отсутствует	0.01
11	609028.51	2266619.13	Закрепление отсутствует	0.01
12	609034.04	2266611.52	Закрепление отсутствует	0.01
13	609041.05	2266604.69	Закрепление отсутствует	0.01
14	609049.77	2266606.12	Закрепление отсутствует	0.01
15	609058.6	2266623.56	Закрепление отсутствует	0.1
16	609064.21	2266624.2	Закрепление отсутствует	0.1
17	609135.06	2266633.23	Закрепление отсутствует	0.1
18	609138.08	2266627.08	Закрепление отсутствует	0.1
1	609168.96	2266628.6	Закрепление отсутствует	0.1


		ДОКУМЕНТ ПОДПИСАН ЭЛЕКТРОННОЙ ПОДПИСЬЮ	
Сертификат: 009F0BDC181A023B64597F1E2579BEFB50		Владелец: ФЕДЕРАЛЬНАЯ СЛУЖБА ГОСУДАРСТВЕННОЙ РЕГИСТРАЦИИ, КАДАСТРА И КАРТОГРАФИИ	
Действителен: с 02.08.2024 по 26.10.2025			
полное наименование должности		инициалы, фамилия	

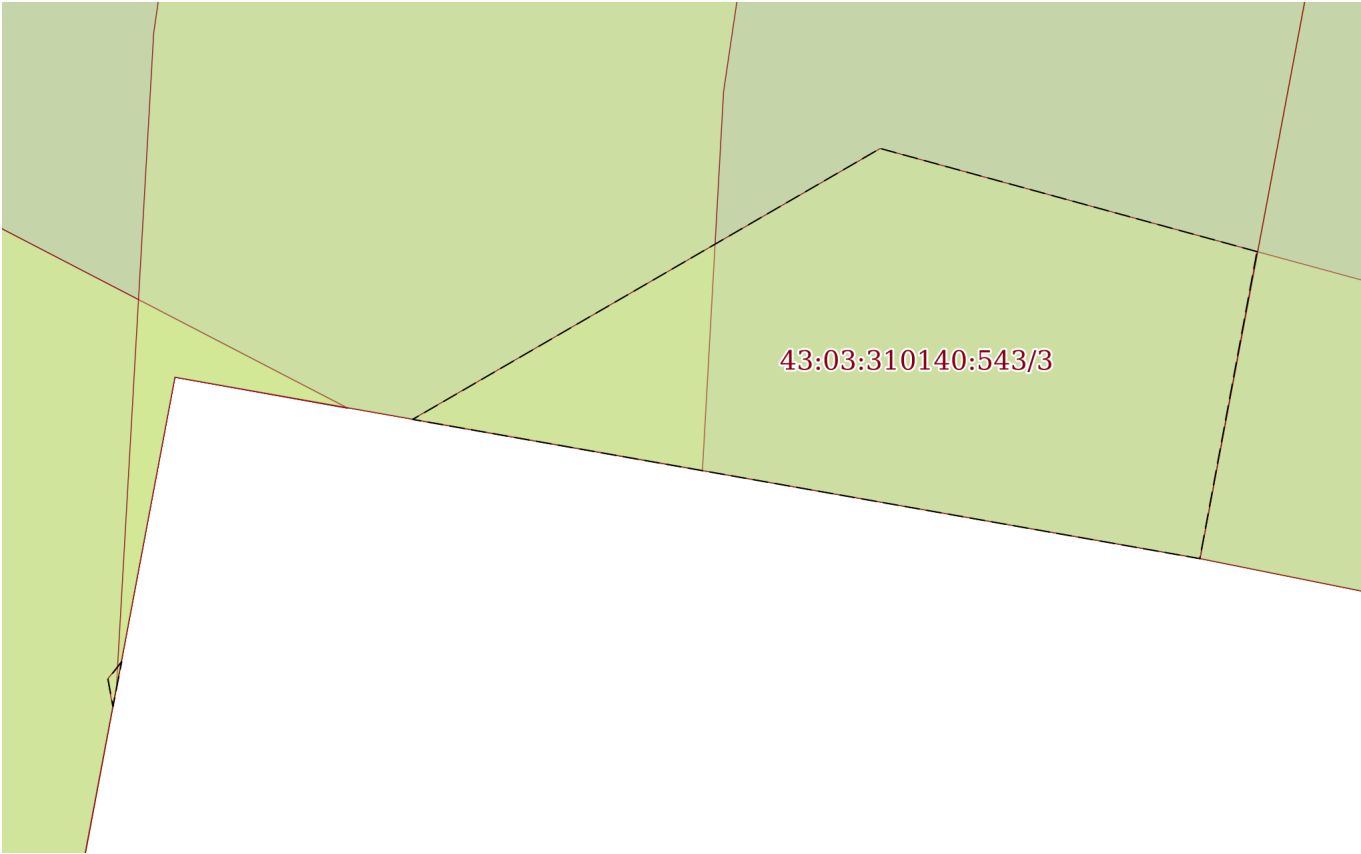
Выписка из Единого государственного реестра недвижимости об объекте недвижимости
Сведения о частях земельного участка


Земельный участок			
вид объекта недвижимости			
Лист № 1 раздела 4	Всего листов раздела 4: 5	Всего разделов: 8	Всего листов выписки: 28
10.06.2025г. № КУВИ-001/2025-121292136			
Кадастровый номер:		43:03:310140:543	
План (чертеж, схема) части земельного участка		Учетный номер части: 43:03:310140:543/1	
Масштаб 1:400	Условные обозначения:		

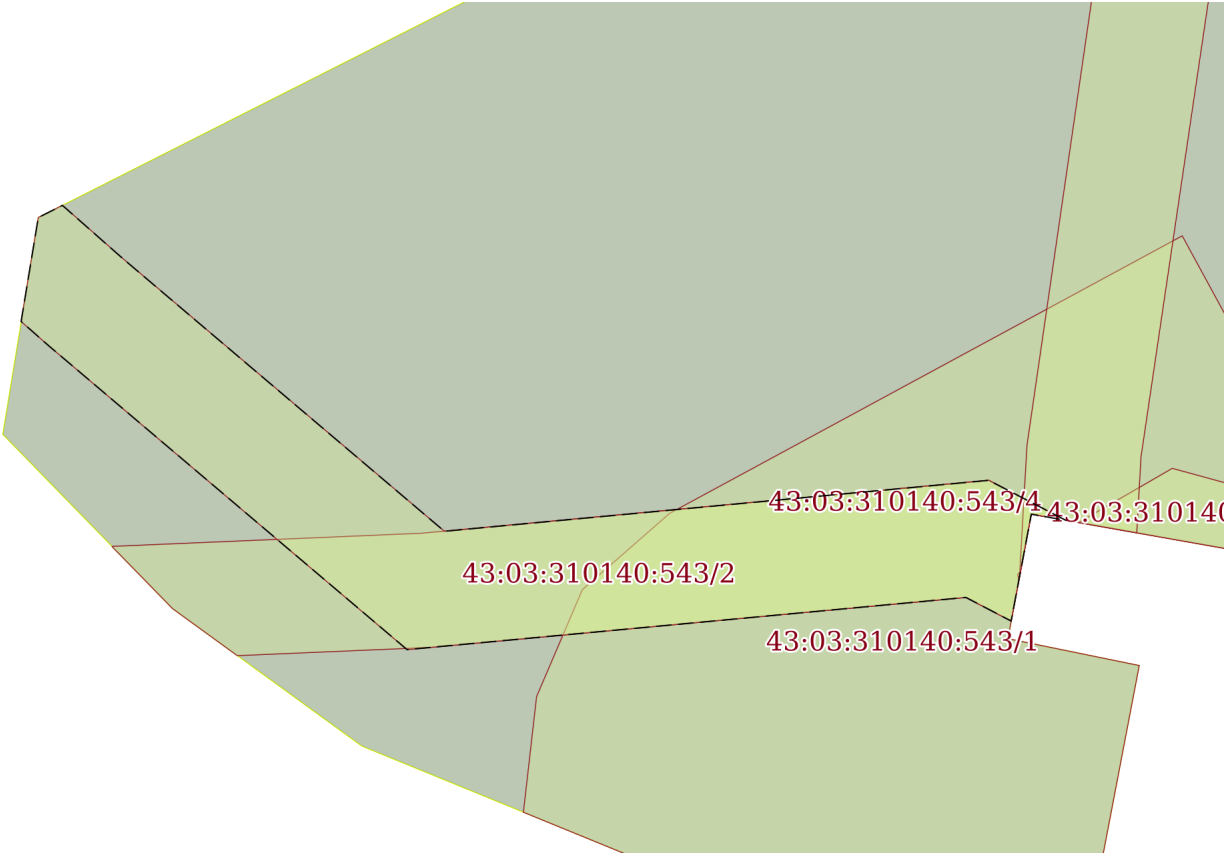
полное наименование должности	 ДОКУМЕНТ ПОДПИСАН ЭЛЕКТРОННОЙ ПОДПИСЬЮ Сертификат: 009F0BDC181A023B64597F1E2579BEFB50 Владелец: ФЕДЕРАЛЬНАЯ СЛУЖБА ГОСУДАРСТВЕННОЙ РЕГИСТРАЦИИ, КАДАСТРА И КАРТОГРАФИИ Действителен: с 02.08.2024 по 26.10.2025	инициалы, фамилия


Земельный участок			
вид объекта недвижимости			
Лист № 2 раздела 4	Всего листов раздела 4: 5	Всего разделов: 8	Всего листов выписки: 28
10.06.2025г. № КУВИ-001/2025-121292136			
Кадастровый номер:		43:03:310140:543	
План (чертеж, схема) части земельного участка		Учетный номер части: 43:03:310140:543/2	
			
Масштаб 1:300	Условные обозначения:		

полное наименование должности		ДОКУМЕНТ ПОДПИСАН ЭЛЕКТРОННОЙ ПОДПИСЬЮ	инициалы, фамилия
	Сертификат: 009F0BDC181A023B64597F1E2579BEFB50		
	Владелец: ФЕДЕРАЛЬНАЯ СЛУЖБА ГОСУДАРСТВЕННОЙ РЕГИСТРАЦИИ, КАДАСТРА И КАРТОГРАФИИ Действителен: с 02.08.2024 по 26.10.2025		

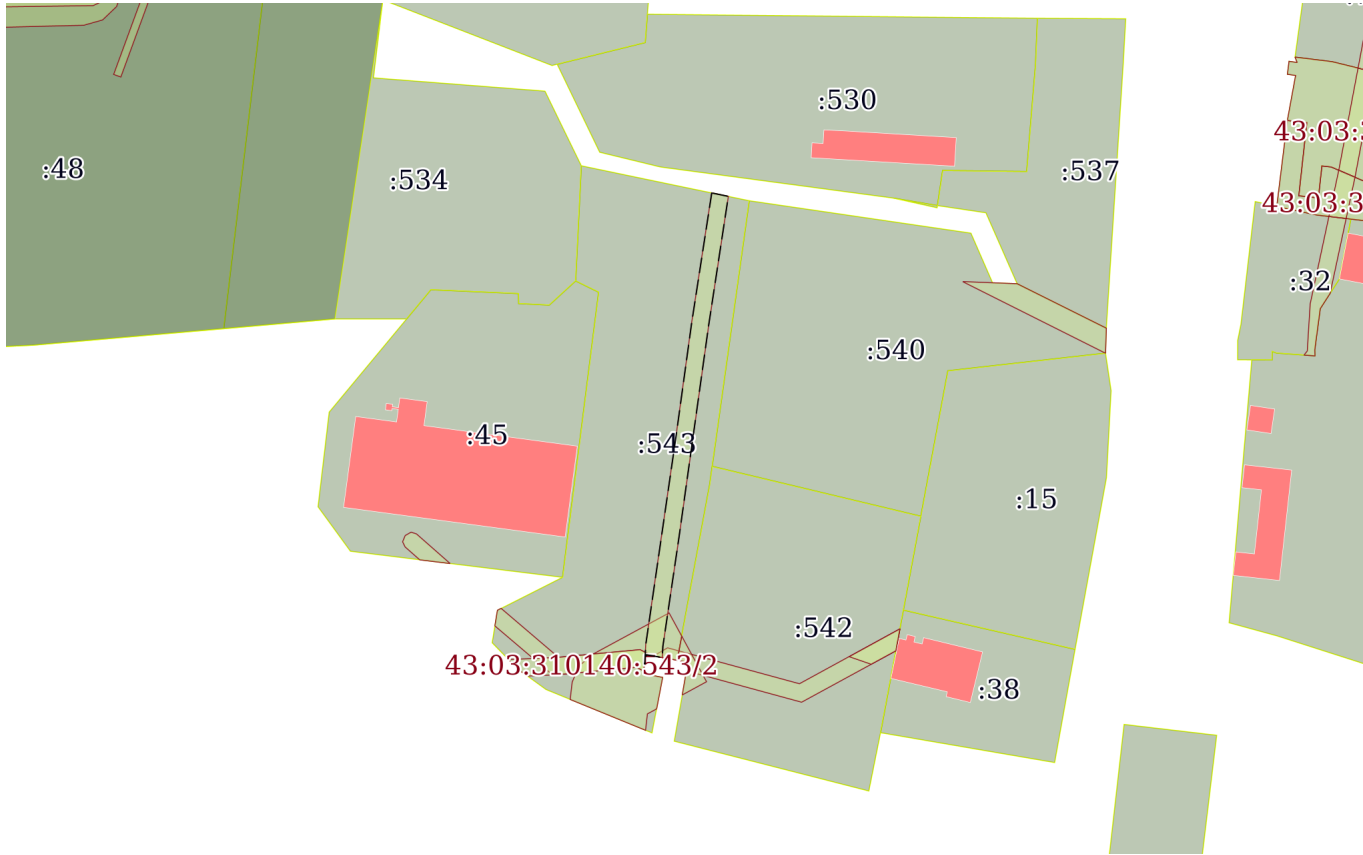
Земельный участок			
вид объекта недвижимости			
Лист № 3 раздела 4	Всего листов раздела 4: 5	Всего разделов: 8	Всего листов выписки: 28
10.06.2025г. № КУВИ-001/2025-121292136			
Кадастровый номер:		43:03:310140:543	
План (чертеж, схема) части земельного участка		Учетный номер части: 43:03:310140:543/3	
<div></div>			
Масштаб 1:60	Условные обозначения:		


полное наименование должности		ДОКУМЕНТ ПОДПИСАН ЭЛЕКТРОННОЙ ПОДПИСЬЮ	инициалы, фамилия
	Сертификат: 009F0BDC181A023B64597F1E2579BEFB50		
	Владелец: ФЕДЕРАЛЬНАЯ СЛУЖБА ГОСУДАРСТВЕННОЙ РЕГИСТРАЦИИ, КАДАСТРА И КАРТОГРАФИИ Действителен: с 02.08.2024 по 26.10.2025		

Земельный участок			
вид объекта недвижимости			
Лист № 4 раздела 4	Всего листов раздела 4: 5	Всего разделов: 8	Всего листов выписки: 28
10.06.2025г. № КУВИ-001/2025-121292136			
Кадастровый номер:		43:03:310140:543	
План (чертеж, схема) части земельного участка		Учетный номер части: 43:03:310140:543/4	
			
Масштаб 1:300	Условные обозначения:		

полное наименование должности	 ДОКУМЕНТ ПОДПИСАН ЭЛЕКТРОННОЙ ПОДПИСЬЮ Сертификат: 009F0BDC181A023B64597F1E2579BEFB50 Владелец: ФЕДЕРАЛЬНАЯ СЛУЖБА ГОСУДАРСТВЕННОЙ РЕГИСТРАЦИИ, КАДАСТРА И КАРТОГРАФИИ Действителен: с 02.08.2024 по 26.10.2025	инициалы, фамилия

Земельный участок			
вид объекта недвижимости			
Лист № 5 раздела 4	Всего листов раздела 4: 5	Всего разделов: 8	Всего листов выписки: 28
10.06.2025г. № КУВИ-001/2025-121292136			
Кадастровый номер:		43:03:310140:543	

План (чертеж, схема) части земельного участка		Учетный номер части: 43:03:310140:543/5	
			
Масштаб 1:2000	Условные обозначения:		

		ДОКУМЕНТ ПОДПИСАН ЭЛЕКТРОННОЙ ПОДПИСЬЮ	
полное наименование должности		Сертификат: 009F0BDC181A023B64597F1E2579BEFB50	инициалы, фамилия
		Владелец: ФЕДЕРАЛЬНАЯ СЛУЖБА ГОСУДАРСТВЕННОЙ	
		РЕГИСТРАЦИИ, КАДАСТРА И КАРТОГРАФИИ	
		Действителен: с 02.08.2024 по 26.10.2025	

Выписка из Единого государственного реестра недвижимости об объекте недвижимости
Сведения о частях земельного участка

Земельный участок			
вид объекта недвижимости			
Лист № 1 раздела 4.1	Всего листов раздела 4.1: 8	Всего разделов: 8	Всего листов выписки: 28
10.06.2025г. № КУВИ-001/2025-121292136			
Кадастровый номер:		43:03:310140:543	

Учетный номер части	Площадь, м2	Содержание ограничения в использовании или ограничения права на объект недвижимости или обременения объекта недвижимости
1	2	3
43:03:310140:543/1	488	вид ограничения (обременения): ограничения прав на земельный участок, предусмотренные статьей 56 Земельного кодекса Российской Федерации; Срок действия: не установлен; реквизиты документа-основания: "О порядке установления охранных зон объектов электросетевого хозяйства и особых условий использования земельных участков, расположенных в границах таких зон" от 24.02.2009 № 160 выдан: Правительство РФ; Содержание ограничения (обременения): В охранных зонах запрещается осуществлять любые действия, которые могут нарушить безопасную работу объектов электросетевого хозяйства, в том числе привести к их повреждению или уничтожению, и (или) повлечь причинение вреда жизни, здоровью граждан и имуществу физических или юридических лиц, а также повлечь нанесение экологического ущерба и возникновение пожаров, в том числе: набрасывать на провода и опоры воздушных ЛЭП посторонние предметы, а также подниматься на опоры воздушных ЛЭП; размещать любые объекты и предметы (материалы) в пределах созданных в соответствии с требованиями нормативно-технических документов проходов и подъездов для доступа к объектам электросетевого хозяйства, а также проводить любые работы и возводить сооружения, которые могут препятствовать доступу к объектам электросетевого хозяйства, без создания необходимых для такого доступа проходов и подъездов; находиться в пределах огороженной территории и помещениях распределительных устройств и подстанций, открывать двери и люки распределительных устройств и подстанций, производить переключения и подключения в электрических сетях (указанное требование не распространяется на работников, занятых выполнением разрешенных в установленном порядке работ), разводить огонь в пределах охранных зон вводных и распределительных устройств, подстанций, воздушных ЛЭП, а также в охранных зонах кабельных ЛЭП; размещать свалки; производить работы ударными механизмами, сбрасывать тяжести массой свыше 5т, производить сброс и слив едких и коррозионных веществ и ГСМ (в охранных зонах подземных кабельных ЛЭП). В охранных зонах, установленных для объектов электросетевого хозяйства напряжением свыше 1кВ запрещается: складировать или размещать хранилища любых, в том числе ГСМ; размещать детские и спортивные площадки, стадионы, рынки, торговые точки, полевые станы, загоны для скота, гаражи и стоянки всех видов машин и механизмов, проводить любые мероприятия, связанные с большим скоплением людей, не занятых выполнением разрешенных в установленном порядке работ (в охранных зонах воздушных ЛЭП); использовать (запускать) любые летательные аппараты, в том числе воздушных змеев, спортивные модели летательных аппаратов (в охранных зонах воздушных ЛЭП); бросать якоря с судов и осуществлять их проход с отданными якорями, цепями, лотами, волокушами и тралами (в

полное наименование должности	 ДОКУМЕНТ ПОДПИСАН ЭЛЕКТРОННОЙ ПОДПИСЬЮ Сертификат: 009F0BDC181A023B64597F1E2579BEFB50 Владелец: ФЕДЕРАЛЬНАЯ СЛУЖБА ГОСУДАРСТВЕННОЙ РЕГИСТРАЦИИ, КАДАСТРА И КАРТОГРАФИИ Действителен: с 02.08.2024 по 26.10.2025	инициалы, фамилия

Земельный участок			
вид объекта недвижимости			
Лист № 2 раздела 4.1	Всего листов раздела 4.1: 8	Всего разделов: 8	Всего листов выписки: 28
10.06.2025г. № КУВИ-001/2025-121292136			
Кадастровый номер:		43:03:310140:543	
		охранных зонах подводных кабельных ЛЭП); осуществлять проход судов с поднятыми стрелами кранов и других механизмов (в охранных зонах воздушных ЛЭП). В пределах охранных зон без письменного решения о согласовании сетевых организаций юридическим и физическим лицам запрещаются: строительство, капитальный ремонт, реконструкция или снос зданий и сооружений; горные, взрывные, мелиоративные работы, в том числе связанные с временным затоплением земель; посадка и вырубка деревьев и кустарников; дноуглубительные, землечерпальные и погрузочно-разгрузочные работы, добыча рыбы, других водных животных и растений придонными орудиями лова, устройство водоемов, колка и заготовка льда (в охранных зонах подводных кабельных ЛЭП); проход судов, у которых расстояние по вертикали от верхнего крайнего габарита с грузом или без груза до нижней точки провеса проводов переходов воздушных ЛЭП через водоемы менее минимально допустимого расстояния, в том числе с учетом максимального уровня подъема воды при паводке; проезд машин и механизмов, имеющих общую высоту с грузом или без груза от поверхности дороги более 4,5м(в охранных зонах воздушных ЛЭП); земляные работы на глубине более 0,3м (на вспахиваемых землях на глубине более 0,45м), а также планировка грунта (в охранных зонах подземных кабельных ЛЭП); полив с/х культур в случае, если высота струи воды может составить свыше 3м(в охранных зонах воздушных ЛЭП); полевые с/х работы с применением с/х машин и оборудования высотой более 4м(в охранных зонах воздушных ЛЭП) или полевые сельскохозяйственные работы, связанные с вспашкой земли (в охранных зонах кабельных ЛЭП); Реестровый номер границы: 43:03-6.37; Вид объекта реестра границ: Зона с особыми условиями использования территории; Вид зоны по документу: границы охранной зоны объекта электросетевого хозяйства – воздушной линии электропередачи ВЛ-10 кВ фидер №4 от ПС Белая Холуница, Кировская область, Белохолуницкий район, Белохолуницкое городское поселение, г.Белая Холуница; Тип зоны: Охранная зона инженерных коммуникаций; Номер: б/н	
43:03:310140:543/2	160	вид ограничения (обременения): ограничения прав на земельный участок, предусмотренные статьей 56 Земельного кодекса Российской Федерации; Срок действия: не установлен; реквизиты документа-основания: «О порядке установления охранных зон объектов электросетевого хозяйства и особых условий использования земельных участков, расположенных в границах таких зон» от 24.02.2009 № 160 выдан: Правительство Российской Федерации; решение о согласовании границ охранной зоны объекта электросетевого хозяйства от 01.07.2021 № 22-33/808 выдан: Западно-Уральское Управление Федеральной службы по экологическому, технологическому и атомному надзору; Содержание ограничения (обременения): В охранных зонах запрещается осуществлять любые действия, которые могут нарушить безопасную работу объектов электросетевого хозяйства, в том числе привести к их повреждению или уничтожению, и (или) повлечь причинение вреда жизни, здоровью граждан и имуществу физических или юридических лиц, а также повлечь нанесение экологического ущерба и возникновение пожаров, в том числе: набрасывать на провода и опоры воздушных ЛЭП посторонние предметы, а также подниматься на опоры воздушных ЛЭП; размещать любые объекты и предметы (материалы) в пределах созданных в соответствии с требованиями нормативно-технических документов проходов и подъездов для доступа к объектам электросетевого хозяйства, а также проводить любые работы и возводить	



ДОКУМЕНТ ПОДПИСАН
ЭЛЕКТРОННОЙ ПОДПИСЬЮ

Сертификат: 009F0BDC181A023B64597F1E2579BEFB50

Владелец: ФЕДЕРАЛЬНАЯ СЛУЖБА ГОСУДАРСТВЕННОЙ
РЕГИСТРАЦИИ, КАДАСТРА И КАРТОГРАФИИ
Действителен: с 02.08.2024 по 26.10.2025

полное наименование должности


инициалы, фамилия

Земельный участок			
вид объекта недвижимости			
Лист № 3 раздела 4.1	Всего листов раздела 4.1: 8	Всего разделов: 8	Всего листов выписки: 28
10.06.2025г. № КУВИ-001/2025-121292136			
Кадастровый номер:		43:03:310140:543	
		<p>сооружения,которые могут препятствовать доступу к объектам электросетевого хозяйства,без создания необходимых для такого доступа проходов и подъездов;находиться в пределах огороженной территории и помещениях распределительных устройств и подстанций,открывать двери и люки распределительных устройств и подстанций,производить переключения и подключения в электрических сетях(указанное требование не распространяется на работников,занятых выполнением разрешенных в установленном порядке работ),разводить огонь в пределах охранных зон вводных и распределительных устройств,подстанций,воздушных ЛЭП,а также в охранных зонах кабельных ЛЭП;размещать свалки;производить работы ударными механизмами,сбрасывать тяжести массой свыше 5т,производить сброс и слив едких и коррозионных веществ и ГСМ(в охранных зонах подземных кабельных ЛЭП).В пределах охранных зон без письменного решения о согласовании сетевых организаций юридическим и физическим лицам запрещаются:строительство,капитальный ремонт,реконструкция или снос зданий и сооружений;горные,взрывные,мелиоративные работы,в том числе связанные с временным затоплением земель;посадка и вырубка деревьев и кустарников;дноуглубительные,землечерпальные и погрузочно-разгрузочные работы,добыча рыбы,других водных животных и растений придонными орудиями лова,устройство водопоев,колка и заготовка льда(в охранных зонах подводных кабельных ЛЭП);проход судов,у которых расстояние по вертикали от верхнего крайнего габарита с грузом или без груза до нижней точки провеса проводов переходов воздушных ЛЭП через водоемы менее минимально допустимого расстояния,в том числе с учетом максимального уровня подъема воды при паводке;проезд машин и механизмов,имеющих общую высоту с грузом или без груза от поверхности дороги более 4,5 м(в охранных зонах воздушных ЛЭП);земляные работы на глубине более 0,3м(на вспахиваемых землях на глубине более 0,45м),а также планировка грунта(в охранных зонах подземных кабельных ЛЭП);полив с/х культур в случае,если высота струи воды может составить свыше 3м(в охранных зонах воздушных ЛЭП);полевые с/х работы с применением с/х машин и оборудования высотой более 4 метров(в охранных зонах воздушных ЛЭП)или полевые с/х работы,связанные с вспашкой земли(в охранных зонах кабельных ЛЭП).В охранных зонах,установленных для объектов электросетевого хозяйства напряжением до 1кВ без письменного решения о согласовании сетевых организаций запрещается:размещать детские и спортивные площадки,стадионы,рынки,торговые точки,полевые станы,загоны для скота,гаражи и стоянки всех видов машин и механизмов,садовые,огородные и дачные земельные участки,объекты садоводческих,огороднических или дачных некоммерческих объединений,объекты жилищного строительства,в том числе индивидуального(в охранных зонах воздушных ЛЭП);складировать или размещать хранилища любых,в том числе горюче-смазочных,материалов;устраивать причалы для стоянки судов,барж и плавучих кранов,бросать якоря с судов и осуществлять их проход с отданными якорями,цепями,лотами,волокушами и тралами(в охранных зонах подводных кабельных ЛЭП); Реестровый номер границы: 43:03-6.722; Вид объекта реестра границ: Зона с особыми условиями использования территории; Вид зоны по документу: Охранная зона объекта электросетевого хозяйства ВЛ 0,4 кВ Ф2 ТП 404 ПС Белая Холуница, местоположение: Кировская область, Белохолуницкий район; Тип зоны: Охранная зона инженерных коммуникаций</p>	

полное наименование должности	 ДОКУМЕНТ ПОДПИСАН ЭЛЕКТРОННОЙ ПОДПИСЬЮ Сертификат: 009F0BDC181A023B64597F1E2579BEFB50 Владелец: ФЕДЕРАЛЬНАЯ СЛУЖБА ГОСУДАРСТВЕННОЙ РЕГИСТРАЦИИ, КАДАСТРА И КАРТОГРАФИИ Действителен: с 02.08.2024 по 26.10.2025	инициалы, фамилия

Земельный участок			
вид объекта недвижимости			
Лист № 4 раздела 4.1	Всего листов раздела 4.1: 8	Всего разделов: 8	Всего листов выписки: 28
10.06.2025г. № КУВИ-001/2025-121292136			
Кадастровый номер:		43:03:310140:543	

43:03:310140:543/3	13	<p>вид ограничения (обременения): ограничения прав на земельный участок, предусмотренные статьей 56 Земельного кодекса Российской Федерации; Срок действия: не установлен; реквизиты документа-основания: «О порядке установления охранных зон объектов электросетевого хозяйства и особых условий использования земельных участков, расположенных в границах таких зон» от 24.02.2009 № 160 выдан: Правительство Российской Федерации; решение о согласовании границ охранной зоны объекта электросетевого хозяйства от 01.07.2021 № 22-33/810 выдан: Западно-Уральское Управление Федеральной службы по экологическому, технологическому и атомному надзору; Содержание ограничения (обременения): В охранных зонах запрещается осуществлять любые действия, которые могут нарушить безопасную работу объектов электросетевого хозяйства, в том числе привести к их повреждению или уничтожению, и (или) повлечь причинение вреда жизни, здоровью граждан и имуществу физических или юридических лиц, а также повлечь нанесение экологического ущерба и возникновение пожаров, в том числе: набрасывать на провода и опоры воздушных ЛЭП посторонние предметы, а также подниматься на опоры воздушных ЛЭП; размещать любые объекты и предметы (материалы) в пределах созданных в соответствии с требованиями нормативно-технических документов проходов и подъездов для доступа к объектам электросетевого хозяйства, а также проводить любые работы и возводить сооружения, которые могут препятствовать доступу к объектам электросетевого хозяйства, без создания необходимых для такого доступа проходов и подъездов; находиться в пределах огороженной территории и помещениях распределительных устройств и подстанций, открывать двери и люки распределительных устройств и подстанций, производить переключения и подключения в электрических сетях (указанное требование не распространяется на работников, занятых выполнением разрешенных в установленном порядке работ), разводить огонь в пределах охранных зон вводных и распределительных устройств, подстанций, воздушных ЛЭП, а также в охранных зонах кабельных ЛЭП; размещать свалки; производить работы ударными механизмами, сбрасывать тяжести массой свыше 5т, производить сброс и слив едких и коррозионных веществ и ГСМ (в охранных зонах подземных кабельных ЛЭП). В пределах охранных зон без письменного решения о согласовании сетевых организаций юридическим и физическим лицам запрещаются: строительство, капитальный ремонт, реконструкция или снос зданий и сооружений; горные, взрывные, мелиоративные работы, в том числе связанные с временным затоплением земель; посадка и вырубка деревьев и кустарников; дноуглубительные, землечерпальные и погрузочно-разгрузочные работы, добыча рыбы, других водных животных и растений придонными орудиями лова, устройство водопоев, колка и заготовка льда (в охранных зонах подводных кабельных ЛЭП); проход судов, у которых расстояние по вертикали от верхнего крайнего габарита с грузом или без груза до нижней точки провеса проводов переходов воздушных ЛЭП через водоемы менее минимально допустимого расстояния, в том числе с учетом максимального уровня подъема воды при паводке; проезд машин и механизмов, имеющих общую высоту с грузом или без груза от поверхности дороги более 4,5 м (в охранных зонах воздушных ЛЭП); земляные работы на глубине более 0,3 м (на вспахиваемых землях на глубине более 0,45 м), а также планировка грунта (в охранных зонах подземных кабельных ЛЭП); полив с/х культур в случае, если высота струи воды может составить свыше 3 м (в охранных зонах воздушных</p>
--------------------	----	--

полное наименование должности		ДОКУМЕНТ ПОДПИСАН ЭЛЕКТРОННОЙ ПОДПИСЬЮ	
	Сертификат: 009F0BDC181A023B64597F1E2579BEFB50 Владелец: ФЕДЕРАЛЬНАЯ СЛУЖБА ГОСУДАРСТВЕННОЙ РЕГИСТРАЦИИ, КАДАСТРА И КАРТОГРАФИИ Действителен: с 02.08.2024 по 26.10.2025		инициалы, фамилия

Земельный участок			
вид объекта недвижимости			
Лист № 5 раздела 4.1	Всего листов раздела 4.1: 8	Всего разделов: 8	Всего листов выписки: 28
10.06.2025г. № КУВИ-001/2025-121292136			
Кадастровый номер:		43:03:310140:543	
		ЛЭП);полевые с/х работы с применением с/х машин и оборудования высотой более 4 метров(в охранных зонах воздушных ЛЭП)или полевые с/х работы,связанные с вспашкой земли(в охранных зонах кабельных ЛЭП).В охранных зонах,установленных для объектов электросетевого хозяйства напряжением до 1кВ без письменного решения о согласовании сетевых организаций запрещается:размещать детские и спортивные площадки,стадионы,рынки,торговые точки,полевые станы,загоны для скота,гаражи и стоянки всех видов машин и механизмов,садовые,огородные и дачные земельные участки,объекты садоводческих,огороднических или дачных некоммерческих объединений,объекты жилищного строительства,в том числе индивидуального(в охранных зонах воздушных ЛЭП);складировать или размещать хранилища любых,в том числе горюче-смазочных,материалов;устанавливать причалы для стоянки судов,барж и плавучих кранов,бросать якоря с судов и осуществлять их проход с отданными якорями,цепями,лотами,волокушами и тралами(в охранных зонах подводных кабельных ЛЭП); Реестровый номер границы: 43:03-6.724; Вид объекта реестра границ: Зона с особыми условиями использования территории; Вид зоны по документу: Охранная зона объекта электросетевого хозяйства ВЛ 0,4 кВ Ф5 ТП 404 ПС Белая Холуница, местоположение: Кировская область, Белохолуницкий район; Тип зоны: Охранная зона инженерных коммуникаций	
43:03:310140:543/4	207	вид ограничения (обременения): ограничения прав на земельный участок, предусмотренные статьей 56 Земельного кодекса Российской Федерации; Срок действия: не установлен; реквизиты документа-основания: о порядке установления охранных зон объектов электросетевого хозяйства и особых условий использования земельных участков, расположенных в границах таких зон от 24.02.2009 № 160 выдан: Правительство РФ; решение о согласовании границ охранной зоны объекта электросетевого хозяйства от 01.07.2021 № 22-33/807 выдан: Западно-Уральское Управление Федеральной службы по экологическому, технологическому и атомному надзору; Содержание ограничения (обременения): В охранных зонах запрещается осуществлять любые действия,которые могут нарушить безопасную работу объектов электросетевого хозяйства,в том числе привести к их повреждению или уничтожению,и(или)повлечь причинение вреда жизни,здоровью граждан и имуществу физических или юридических лиц,а также повлечь нанесение экологического ущерба и возникновение пожаров,в том числе:набрасывать на провода и опоры воздушных ЛЭП посторонние предметы,а также подниматься на опоры воздушных ЛЭП;размещать любые объекты и предметы(материалы)в пределах созданных в соответствии с требованиями нормативно-технических документов проходов и подъездов для доступа к объектам электросетевого хозяйства,а также проводить любые работы и возводить сооружения,которые могут препятствовать доступу к объектам электросетевого хозяйства,без создания необходимых для такого доступа проходов и подъездов;находиться в пределах огороженной территории и помещениях распределительных устройств и подстанций,открывать двери и люки распределительных устройств и подстанций,производить переключения и подключения в электрических сетях(указанное требование не распространяется на работников,занятых выполнением разрешенных в установленном порядке работ),разводить огонь в пределах охранных зон вводных и распределительных устройств,подстанций,воздушных ЛЭП,а также в охранных зонах кабельных ЛЭП;размещать свалки;производить работы ударными	



ДОКУМЕНТ ПОДПИСАН
ЭЛЕКТРОННОЙ ПОДПИСЬЮ

Сертификат: 009F0BDC181A023B64597F1E2579BEFB50

Владелец: ФЕДЕРАЛЬНАЯ СЛУЖБА ГОСУДАРСТВЕННОЙ
РЕГИСТРАЦИИ, КАДАСТРА И КАРТОГРАФИИ
Действителен: с 02.08.2024 по 26.10.2025

полное наименование должности

инициалы, фамилия

Земельный участок			
вид объекта недвижимости			
Лист № 6 раздела 4.1	Всего листов раздела 4.1: 8	Всего разделов: 8	Всего листов выписки: 28
10.06.2025г. № КУВИ-001/2025-121292136			
Кадастровый номер:		43:03:310140:543	
		<p>механизмами, сбрасывать тяжести массой свыше 5т, производить сброс и слив едких и коррозионных веществ и ГСМ(в охранных зонах подземных кабельных ЛЭП). В пределах охранных зон без письменного решения о согласовании сетевых организаций юридическим и физическим лицам запрещаются: строительство, капитальный ремонт, реконструкция или снос зданий и сооружений; горные, взрывные, мелиоративные работы, в том числе связанные с временным затоплением земель; посадка и вырубка деревьев и кустарников; дноуглубительные, землечерпальные и погрузочно-разгрузочные работы, добыча рыбы, других водных животных и растений придонными орудиями лова, устройство водоемов, колка и заготовка льда(в охранных зонах подводных кабельных ЛЭП); проход судов, у которых расстояние по вертикали от верхнего крайнего габарита с грузом или без груза до нижней точки провеса проводов переходов воздушных ЛЭП через водоемы менее минимально допустимого расстояния, в том числе с учетом максимального уровня подъема воды при паводке; проезд машин и механизмов, имеющих общую высоту с грузом или без груза от поверхности дороги более 4,5 м(в охранных зонах воздушных ЛЭП); земляные работы на глубине более 0,3м(на вспахиваемых землях на глубине более 0,45м), а также планировка грунта(в охранных зонах подземных кабельных ЛЭП); полив с/х культур в случае, если высота струи воды может составить свыше 3м(в охранных зонах воздушных ЛЭП); полевые с/х работы с применением с/х машин и оборудования высотой более 4 метров(в охранных зонах воздушных ЛЭП) или полевые с/х работы, связанные с вспашкой земли(в охранных зонах кабельных ЛЭП). В охранных зонах, установленных для объектов электросетевого хозяйства напряжением до 1кВ без письменного решения о согласовании сетевых организаций запрещается: размещать детские и спортивные площадки, стадионы, рынки, торговые точки, полевые станы, загоны для скота, гаражи и стоянки всех видов машин и механизмов, садовые, огородные и дачные земельные участки, объекты садоводческих, огороднических или дачных некоммерческих объединений, объекты жилищного строительства, в том числе индивидуального(в охранных зонах воздушных ЛЭП); складировать или размещать хранилища любых, в том числе горюче-смазочных, материалов; устраивать причалы для стоянки судов, барж и плавучих кранов, бросать якоря с судов и осуществлять их проход с отданными якорями, цепями, лотами, волокушами и тралями(в охранных зонах подводных кабельных ЛЭП); Реестровый номер границы: 43:03-6.725; Вид объекта реестра границ: Зона с особыми условиями использования территории; Вид зоны по документу: Охранная зона объекта электросетевого хозяйства ВЛ 0,4 кВ Ф1 ТП 404 ПС Белая Холуница, местоположение: Кировская область, Белохолуницкий район; Тип зоны: Охранная зона инженерных коммуникаций</p>	
43:03:310140:543/5	574	<p>вид ограничения (обременения): ограничения прав на земельный участок, предусмотренные статьей 56 Земельного кодекса Российской Федерации; Срок действия: не установлен; реквизиты документа-основания: «О порядке установления охранных зон объектов электросетевого хозяйства и особых условий использования земельных участков, расположенных в границах таких зон» от 24.02.2009 № 160 выдан: Правительство Российской Федерации; решение о согласовании границ охранной зоны объекта электросетевого хозяйства от 01.07.2021 № 22-33/809 выдан: Западно-Уральское Управление Федеральной службы по экологическому, технологическому и атомному надзору; Содержание ограничения (обременения): В охранных зонах запрещается</p>	



ДОКУМЕНТ ПОДПИСАН
ЭЛЕКТРОННОЙ ПОДПИСЬЮ

Сертификат: 009F0BDC181A023B64597F1E2579BEFB50


Владелец: ФЕДЕРАЛЬНАЯ СЛУЖБА ГОСУДАРСТВЕННОЙ
РЕГИСТРАЦИИ, КАДАСТРА И КАРТОГРАФИИ
Действителен: с 02.08.2024 по 26.10.2025

полное наименование должности

инициалы, фамилия

Земельный участок			
вид объекта недвижимости			
Лист № 7 раздела 4.1	Всего листов раздела 4.1: 8	Всего разделов: 8	Всего листов выписки: 28
10.06.2025г. № КУВИ-001/2025-121292136			
Кадастровый номер:		43:03:310140:543	

осуществлять любые действия,которые могут нарушить безопасную работу объектов электросетевого хозяйства,в том числе привести к их повреждению или уничтожению,и(или)повлечь причинение вреда жизни,здоровью граждан и имуществу физических или юридических лиц,а также повлечь нанесение экологического ущерба и возникновение пожаров,в том числе:набрасывать на провода и опоры воздушных ЛЭП посторонние предметы,а также подниматься на опоры воздушных ЛЭП;размещать любые объекты и предметы(материалы)в пределах созданных в соответствии с требованиями нормативно-технических документов проходов и подъездов для доступа к объектам электросетевого хозяйства,а также проводить любые работы и возводить сооружения,которые могут препятствовать доступу к объектам электросетевого хозяйства,без создания необходимых для такого доступа проходов и подъездов;находиться в пределах огороженной территории и помещениях распределительных устройств и подстанций,открывать двери и люки распределительных устройств и подстанций,производить переключения и подключения в электрических сетях(указанное требование не распространяется на работников,занятых выполнением разрешенных в установленном порядке работ),разводить огонь в пределах охранных зон вводных и распределительных устройств,подстанций,воздушных ЛЭП,а также в охранных зонах кабельных ЛЭП;размещать свалки;производить работы ударными механизмами,сбрасывать тяжести массой свыше 5т,производить сброс и слив едких и коррозионных веществ и ГСМ(в охранных зонах подземных кабельных ЛЭП).В пределах охранных зон без письменного решения о согласовании сетевых организаций юридическим и физическим лицам запрещаются:строительство,капитальный ремонт,реконструкция или снос зданий и сооружений;горные,взрывные,мелиоративные работы,в том числе связанные с временным затоплением земель;посадка и вырубка деревьев и кустарников;дноуглубительные,землечерпальные и погрузочно-разгрузочные работы,добыча рыбы,других водных животных и растений придонными орудиями лова,устройство водопоев,колка и заготовка льда(в охранных зонах подводных кабельных ЛЭП);проход судов,у которых расстояние по вертикали от верхнего крайнего габарита с грузом или без груза до нижней точки провеса проводов переходов воздушных ЛЭП через водоемы менее минимально допустимого расстояния,в том числе с учетом максимального уровня подъема воды при паводке;проезд машин и механизмов,имеющих общую высоту с грузом или без груза от поверхности дороги более 4,5 м(в охранных зонах воздушных ЛЭП);земляные работы на глубине более 0,3м(на вспахиваемых землях на глубине более 0,45м),а также планировка грунта(в охранных зонах подземных кабельных ЛЭП);полив с/х культур в случае,если высота струи воды может составить свыше 3м(в охранных зонах воздушных ЛЭП);полевые с/х работы с применением с/х машин и оборудования высотой более 4 метров(в охранных зонах воздушных ЛЭП)или полевые с/х работы,связанные с вспашкой земли(в охранных зонах кабельных ЛЭП).В охранных зонах,установленных для объектов электросетевого хозяйства напряжением до 1кВ без письменного решения о согласовании сетевых организаций запрещается:размещать детские и спортивные площадки,стадионы,рынки,торговые точки,полевые станы,загоны для скота,гаражи и стоянки всех видов машин и механизмов,садовые,огородные и дачные земельные участки,объекты садоводческих,огороднических или дачных некоммерческих объединений,объекты жилищного строительства,в том числе



ДОКУМЕНТ ПОДПИСАН
ЭЛЕКТРОННОЙ ПОДПИСЬЮ

Сертификат: 009F0BDC181A023B64597F1E2579BEFB50
Владелец: ФЕДЕРАЛЬНАЯ СЛУЖБА ГОСУДАРСТВЕННОЙ
РЕГИСТРАЦИИ, КАДАСТРА И КАРТОГРАФИИ
Действителен: с 02.08.2024 по 26.10.2025

полное наименование должности	инициалы, фамилия
-------------------------------	-------------------

Земельный участок			
вид объекта недвижимости			
Лист № 8 раздела 4.1	Всего листов раздела 4.1: 8	Всего разделов: 8	Всего листов выписки: 28
10.06.2025г. № КУВИ-001/2025-121292136			
Кадастровый номер:		43:03:310140:543	
		индивидуального(в охранных зонах воздушных ЛЭП);складировать или размещать хранилища любых,в том числе горюче-смазочных,материалов;устанавливать причалы для стоянки судов,барж и плавучих кранов,бросать якоря с судов и осуществлять их проход с отданными якорями,цепями,лотами,волокушами и тралами(в охранных зонах подводных кабельных ЛЭП); Реестровый номер границы: 43:03-6.723; Вид объекта реестра границ: Зона с особыми условиями использования территории; Вид зоны по документу: Охранная зона объекта электросетевого хозяйства ВЛ 0,4 кВ Ф4 ТП 404 ПС Белая Холуница, местоположение: Кировская область, Белохолуницкий район; Тип зоны: Охранная зона инженерных коммуникаций	

полное наименование должности	 ДОКУМЕНТ ПОДПИСАН ЭЛЕКТРОННОЙ ПОДПИСЬЮ Сертификат: 009F0BDC181A023B64597F1E2579BEFB50 Владелец: ФЕДЕРАЛЬНАЯ СЛУЖБА ГОСУДАРСТВЕННОЙ РЕГИСТРАЦИИ, КАДАСТРА И КАРТОГРАФИИ Действителен: с 02.08.2024 по 26.10.2025	инициалы, фамилия


Выписка из Единого государственного реестра недвижимости об объекте недвижимости
Сведения о частях земельного участка

Земельный участок			
вид объекта недвижимости			
Лист № 1 раздела 4.2	Всего листов раздела 4.2: 5	Всего разделов: 8	Всего листов выписки: 28
10.06.2025г. № КУВИ-001/2025-121292136			
Кадастровый номер:		43:03:310140:543	

Сведения о характерных точках границы части (частей) земельного участка				
Учетный номер части: 43:03:310140:543/1				
Система координат				
Номер точки	Координаты, м		Описание закрепления на местности	Средняя квадратичная погрешность определения координат характерных точек границ земельного участка, м
	X	Y		
1	2	3	4	5
1	609042.82	2266655.5	-	-
2	609036.38	2266654.29	-	-
3	609037.84	2266646.05	-	-
4	609032.83	2266645.11	-	-
5	609031.75	2266650.39	-	-
6	609023.34	2266648.78	-	-
7	609021.99	2266646.3	-	-
8	609017.6	2266645.8	-	-
9	609025.85	2266625.63	-	-
10	609030.5	2266626.16	-	-
11	609034.8	2266628	-	-
12	609037.87	2266631.51	-	-
13	609049.03	2266652.12	-	-
1	609042.82	2266655.5	-	-

полное наименование должности	<div><p>ДОКУМЕНТ ПОДПИСАН ЭЛЕКТРОННОЙ ПОДПИСЬЮ</p><p>Сертификат: 009F0BDC181A023B64597F1E2579BEFB50</p><p>Владелец: ФЕДЕРАЛЬНАЯ СЛУЖБА ГОСУДАРСТВЕННОЙ РЕГИСТРАЦИИ, КАДАСТРА И КАРТОГРАФИИ</p><p>Действителен: с 02.08.2024 по 26.10.2025</p></div>	инициалы, фамилия

Земельный участок					
вид объекта недвижимости					
Лист № 2 раздела 4.2		Всего листов раздела 4.2: 5		Всего разделов: 8	Всего листов выписки: 28
10.06.2025г. № КУВИ-001/2025-121292136					
Кадастровый номер:			43:03:310140:543		
Сведения о характерных точках границы части (частей) земельного участка					
Учетный номер части: 43:03:310140:543/2					
Система координат					
Номер точки	Координаты, м		Описание закрепления на местности	Средняя квадратичная погрешность определения координат характерных точек границ земельного участка, м	
	X	Y			
1	2	3	4	5	
1	609037.59	2266647.44	-	-	
2	609037.84	2266646.05	-	-	
3	609033.54	2266645.24	-	-	
4	609034.49	2266643.42	-	-	
5	609032.48	2266621.85	-	-	
6	609032.15	2266614.12	-	-	
7	609034.04	2266611.52	-	-	
8	609036.54	2266609.08	-	-	
9	609037.07	2266621.54	-	-	
10	609039.2	2266644.34	-	-	
1	609037.59	2266647.44	-	-	



ДОКУМЕНТ ПОДПИСАН
ЭЛЕКТРОННОЙ ПОДПИСЬЮ


Сертификат: 009F0BDC181A023B64597F1E2579BEFB50
Владелец: ФЕДЕРАЛЬНАЯ СЛУЖБА ГОСУДАРСТВЕННОЙ
РЕГИСТРАЦИИ, КАДАСТРА И КАРТОГРАФИИ
Действителен: с 02.08.2024 по 26.10.2025

полное наименование должности


инициалы, фамилия

Земельный участок			
вид объекта недвижимости			
Лист № 3 раздела 4.2	Всего листов раздела 4.2: 5	Всего разделов: 8	Всего листов выписки: 28
10.06.2025г. № КУВИ-001/2025-121292136			
Кадастровый номер:		43:03:310140:543	


Сведения о характерных точках границы части (частей) земельного участка				
Учетный номер части: 43:03:310140:543/3				
Система координат				
Номер точки	Координаты, м		Описание закрепления на местности	Средняя квадратичная погрешность определения координат характерных точек границ земельного участка, м
	X	Y		
1	2	3	4	5
1	609035.55	2266645.62	-	-
2	609035.19	2266645.55	-	-
3	609035.41	2266645.51	-	-
1	609035.55	2266645.62	-	-
1	609038.85	2266654.75	-	-
2	609036.38	2266654.29	-	-
3	609037.5	2266647.96	-	-
4	609039.68	2266651.72	-	-
1	609038.85	2266654.75	-	-

полное наименование должности	<div><p>ДОКУМЕНТ ПОДПИСАН ЭЛЕКТРОННОЙ ПОДПИСЬЮ</p><p>Сертификат: 009F0BDC181A023B64597F1E2579BEFB50</p><p>Владелец: ФЕДЕРАЛЬНАЯ СЛУЖБА ГОСУДАРСТВЕННОЙ РЕГИСТРАЦИИ, КАДАСТРА И КАРТОГРАФИИ</p><p>Действителен: с 02.08.2024 по 26.10.2025</p></div>	инициалы, фамилия

Земельный участок					
вид объекта недвижимости					
Лист № 4 раздела 4.2		Всего листов раздела 4.2: 5		Всего разделов: 8	Всего листов выписки: 28
10.06.2025г. № КУВИ-001/2025-121292136					
Кадастровый номер:			43:03:310140:543		
Сведения о характерных точках границы части (частей) земельного участка					
Учетный номер части: 43:03:310140:543/4					
Система координат					
Номер точки	Координаты, м		Описание закрепления на местности	Средняя квадратичная погрешность определения координат характерных точек границ земельного участка, м	
	X	Y			
1	2	3	4	5	
1	609037.59	2266647.44	-	-	
2	609037.84	2266646.05	-	-	
3	609033.54	2266645.24	-	-	
4	609034.49	2266643.42	-	-	
5	609032.39	2266620.95	-	-	
6	609044.63	2266606.52	-	-	
7	609045.59	2266605.43	-	-	
8	609049.77	2266606.12	-	-	
9	609050.26	2266607.09	-	-	
10	609048.11	2266609.53	-	-	
11	609037.15	2266622.45	-	-	
12	609039.2	2266644.34	-	-	
1	609037.59	2266647.44	-	-	

полное наименование должности	<div><div>ДОКУМЕНТ ПОДПИСАН ЭЛЕКТРОННОЙ ПОДПИСЬЮ</div><div>Сертификат: 009F0BDC181A023B64597F1E2579BEFB50</div><div>Владелец: ФЕДЕРАЛЬНАЯ СЛУЖБА ГОСУДАРСТВЕННОЙ РЕГИСТРАЦИИ, КАДАСТРА И КАРТОГРАФИИ</div><div>Действителен: с 02.08.2024 по 26.10.2025</div></div>	инициалы, фамилия

Земельный участок				
вид объекта недвижимости				
Лист № 5 раздела 4.2		Всего листов раздела 4.2: 5		Всего разделов: 8
Всего листов выписки: 28				
10.06.2025г. № КУВИ-001/2025-121292136				
Кадастровый номер:		43:03:310140:543		
Сведения о характерных точках границы части (частей) земельного участка				
Учетный номер части: 43:03:310140:543/5				
Система координат				
Номер точки	Координаты, м		Описание закрепления на местности	Средняя квадратичная погрешность определения координат характерных точек границ земельного участка, м
	X	Y		
1	2	3	4	5
1	609161.68	2266663.56	-	-
2	609160.76	2266668	-	-
3	609126.19	2266662.73	-	-
4	609069.58	2266654.81	-	-
5	609040.14	2266650.46	-	-
6	609037.09	2266650.29	-	-
7	609037.84	2266646.05	-	-
8	609035.34	2266645.58	-	-
9	609040.61	2266645.88	-	-
10	609096.29	2266653.97	-	-
11	609126.86	2266658.18	-	-
1	609161.68	2266663.56	-	-

полное наименование должности		 ДОКУМЕНТ ПОДПИСАН ЭЛЕКТРОННОЙ ПОДПИСЬЮ Сертификат: 009F0BDC181A023B64597F1E2579BEFB50 Владелец: ФЕДЕРАЛЬНАЯ СЛУЖБА ГОСУДАРСТВЕННОЙ РЕГИСТРАЦИИ, КАДАСТРА И КАРТОГРАФИИ Действителен: с 02.08.2024 по 26.10.2025	инициалы, фамилия